

PARTIDO DE PERGAMINO

Acevedo

PERGAMINO | BUENOS AIRES | ARGENTINA

PLANO CALLEJERO DE PUEBLOS

AÑO 2021

Datos del barrio

Área: 102.15 hectáreas

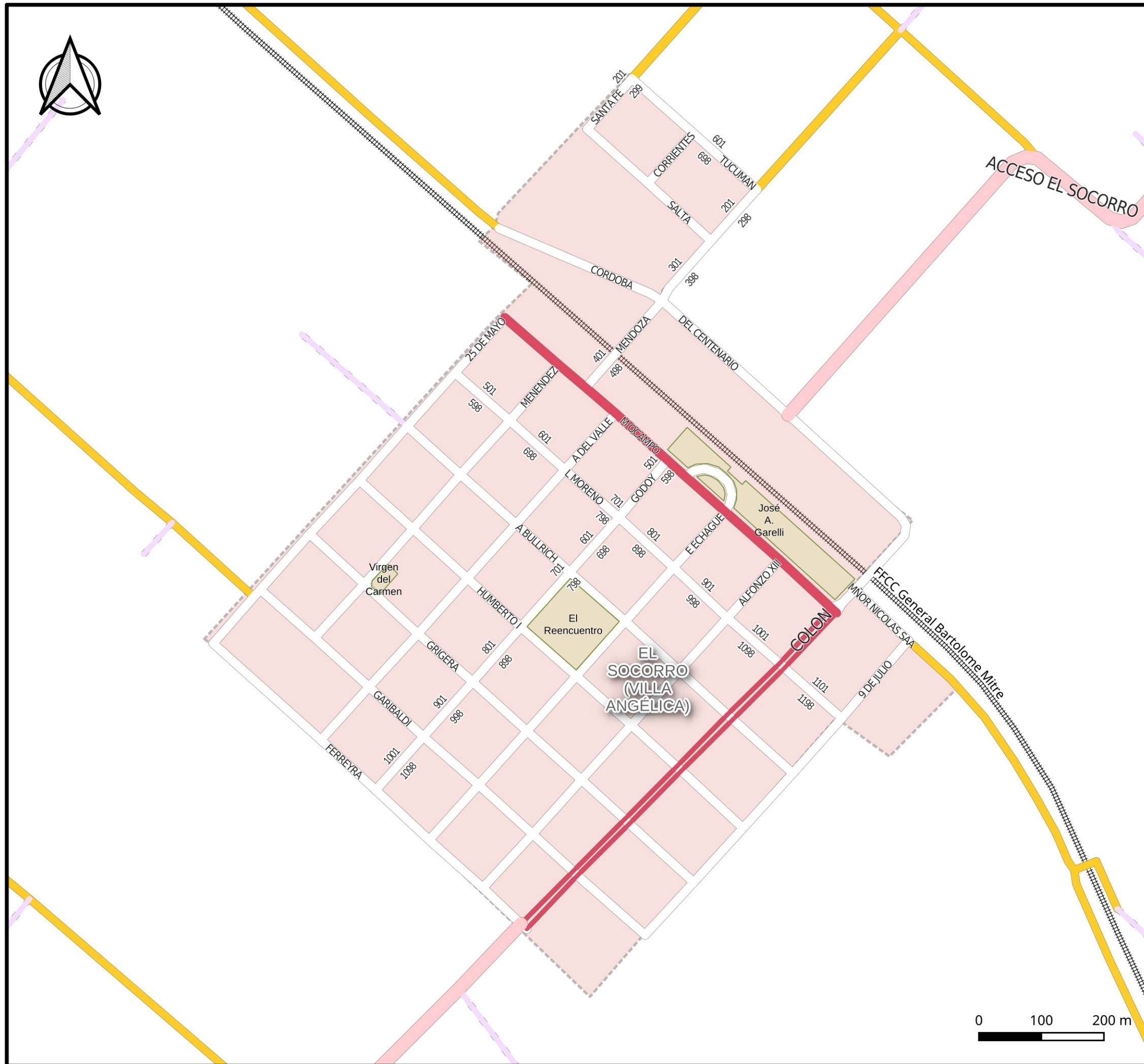
Proy. habitantes al 2020: 1495

Distrito: RURAL



Dirección de Sistemas de Información Georreferenciada
Subsecretaría de Modernización

Fuente: Municipalidad de Pergamino
Datos: CC BY-SA 4.0
Fecha: 16/11/21
Versión: v02
Mapa atlas: 1 de 13



El Socorro (Villa Angélica)

PERGAMINO | BUENOS AIRES | ARGENTINA

PLANO CALLEJERO DE PUEBLOS

AÑO 2021

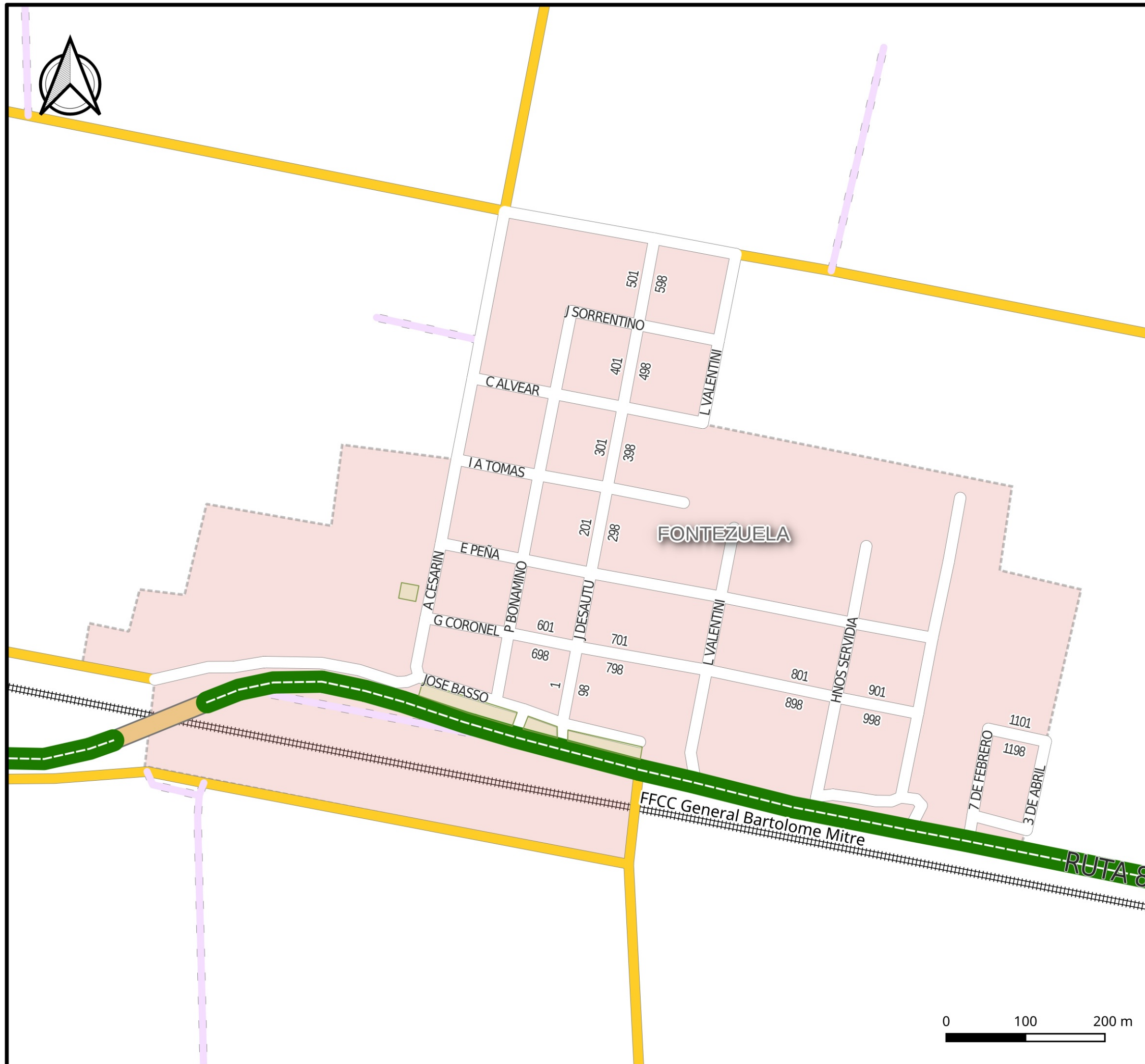
Datos del barrio

Área: 82.33 hectáreas
 Proy. habitantes al 2020: 1116
 Distrito: RURAL



Dirección de Sistemas de Información Georreferenciada
 Subsecretaría de Modernización

Fuente: Municipalidad de Pergamino
 Datos: CC BY-SA 4.0
 Fecha: 16/11/21
 Versión: v02
 Mapa atlas: 2 de 13



PARTIDO DE PERGAMINO

Fontezuela

PERGAMINO | BUENOS AIRES | ARGENTINA

PLANO CALLEJERO DE PUEBLOS

AÑO 2021

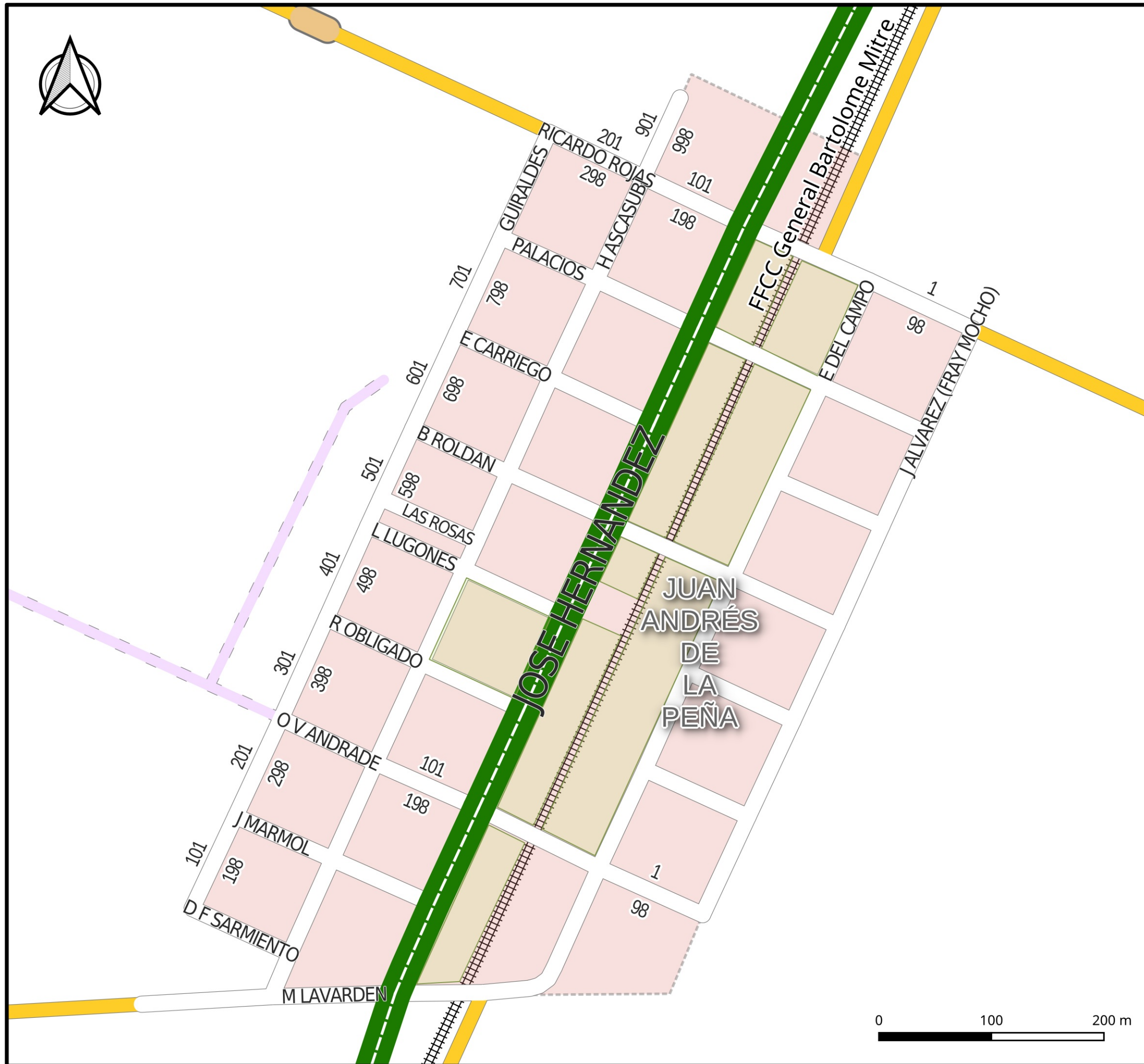
Datos del barrio

Área: 57.34 hectáreas
 Proy. habitantes al 2020: 546
 Distrito: RURAL



Dirección de Sistemas de Información Georreferenciada
 Subsecretaría de Modernización

Fuente: Municipalidad de Pergamino
 Datos: CC BY-SA 4.0
 Fecha: 16/11/21
 Versión: v02
 Mapa atlas: 3 de 13



Juan Andrés de la Peña

PERGAMINO | BUENOS AIRES | ARGENTINA

PLANO CALLEJERO DE PUEBLOS

AÑO 2021

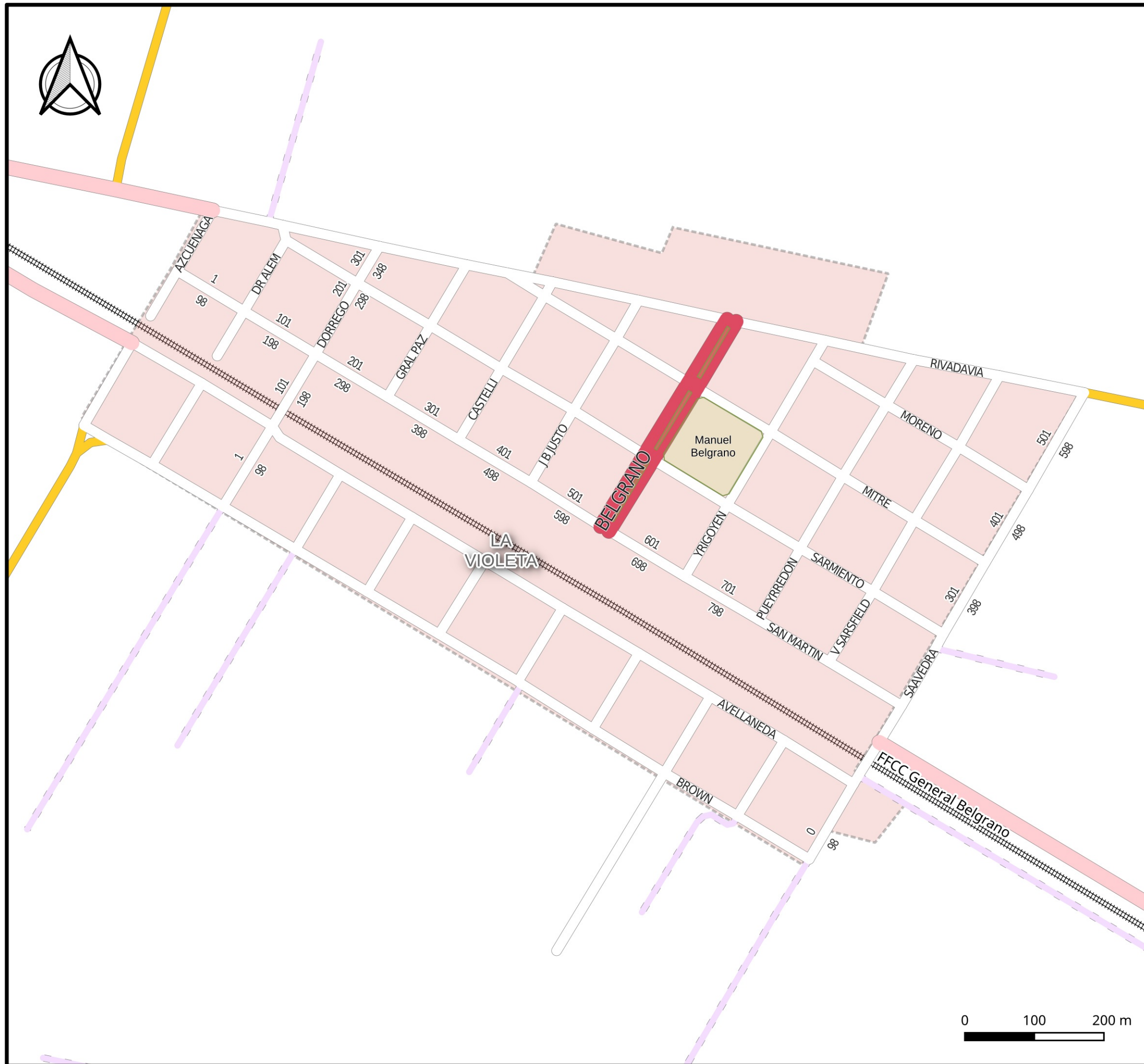
Datos del barrio

Área: 32.15 hectáreas
 Proy. habitantes al 2020: 232
 Distrito: RURAL



Dirección de Sistemas de Información Georreferenciada
 Subsecretaría de Modernización

Fuente: Municipalidad de Pergamino
 Datos: CC BY-SA 4.0
 Fecha: 16/11/21
 Versión: v02
 Mapa atlas: 5 de 13



PARTIDO DE PERGAMINO

La Violeta

PERGAMINO | BUENOS AIRES | ARGENTINA

PLANO CALLEJERO DE PUEBLOS

AÑO 2021

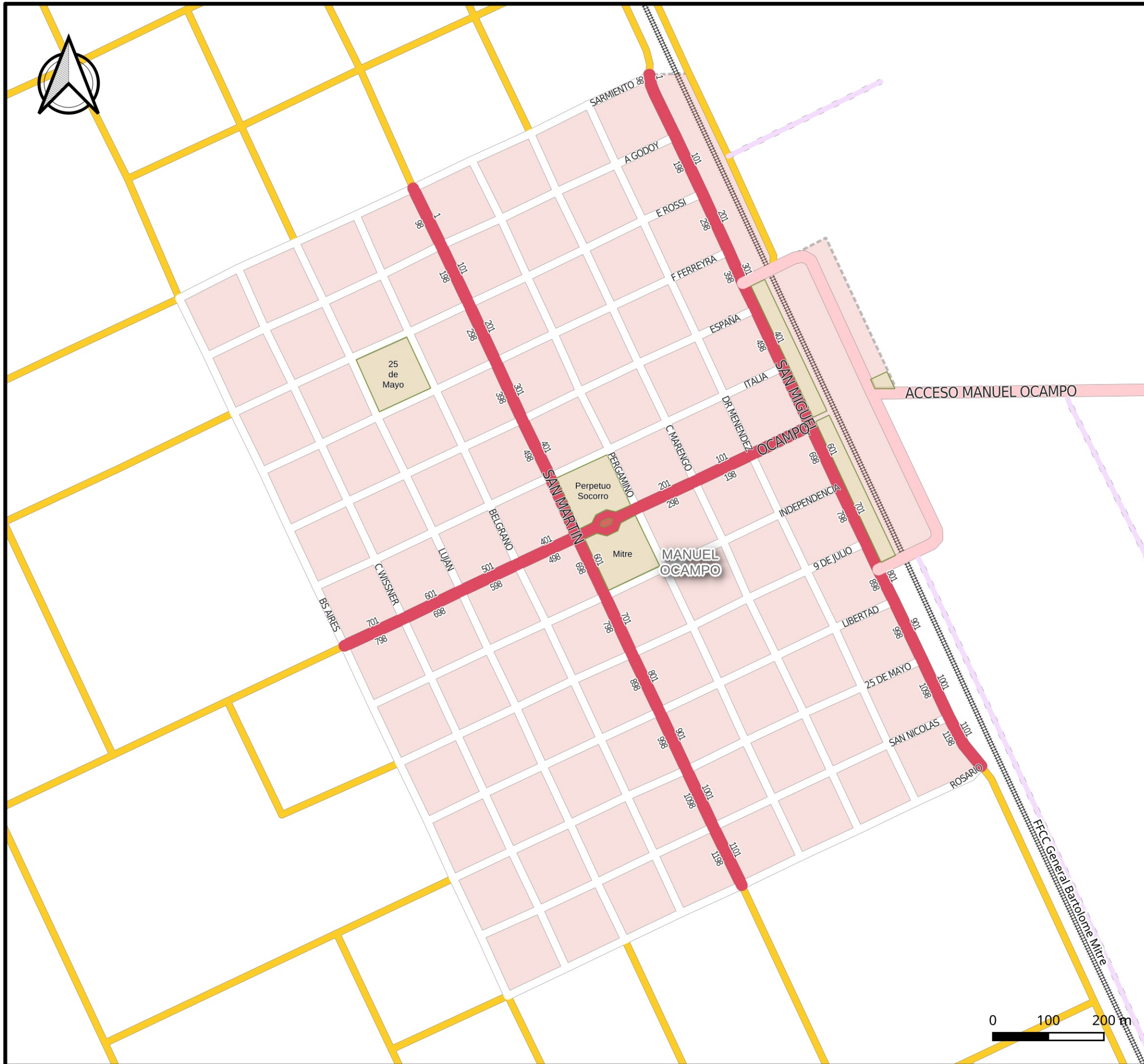
Datos del barrio

Área: 75.3 hectáreas
 Proy. habitantes al 2020: 1037
 Distrito: RURAL



Dirección de Sistemas de Información Georreferenciada
 Subsecretaría de Modernización

Fuente: Municipalidad de Pergamino
 Datos: CC BY-SA 4.0
 Fecha: 16/11/21
 Versión: v02
 Mapa atlas: 6 de 13



PARTIDO DE PERGAMINO

Manuel Ocampo

PERGAMINO | BUENOS AIRES | ARGENTINA

PLANO CALLEJERO DE PUEBLOS

AÑO 2021

Datos del barrio

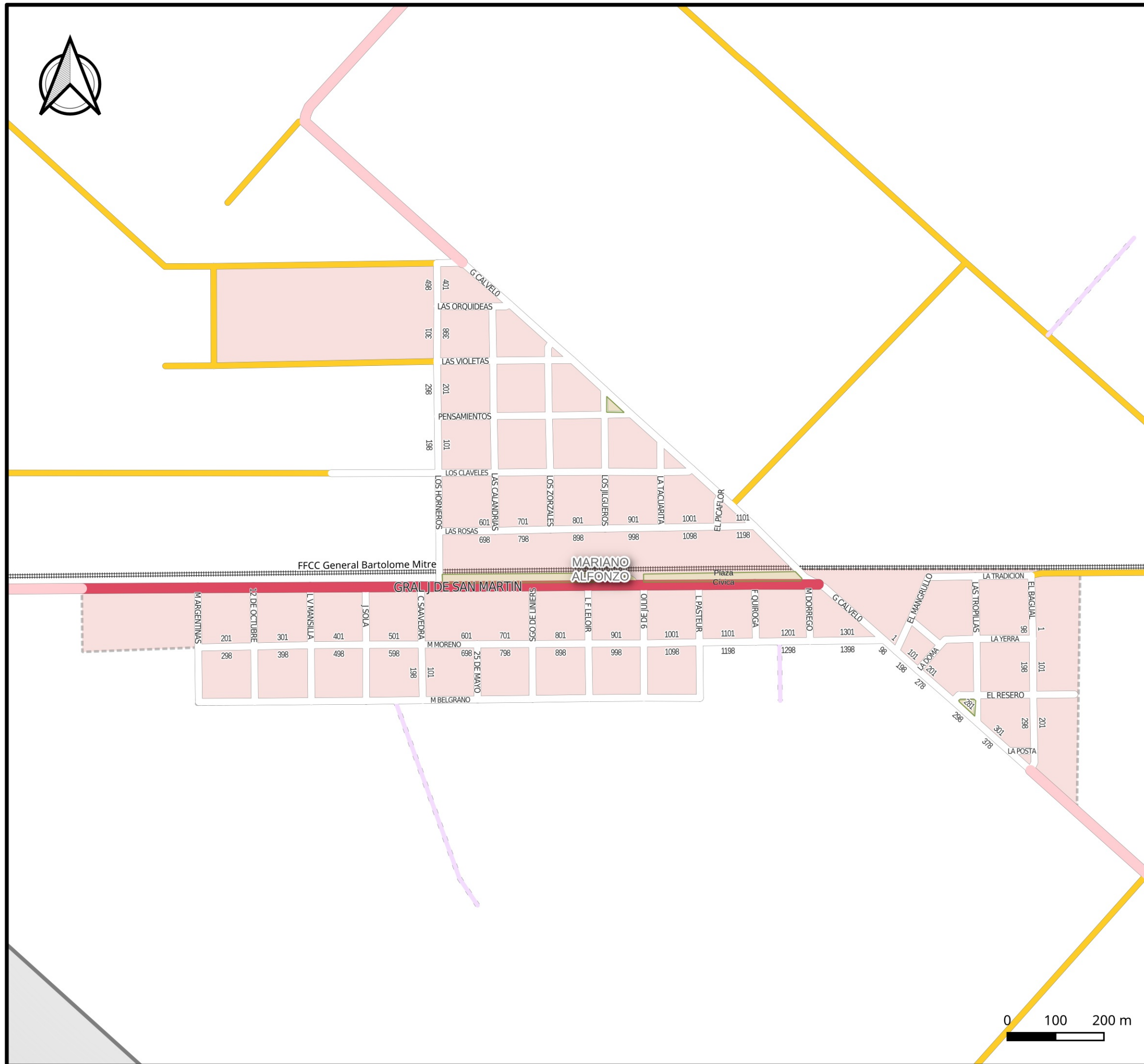
Área: 140.84 hectáreas
 Proy. habitantes al 2020: 1012
 Distrito: RURAL



Dirección de Sistemas de Información Georreferenciada
 Subsecretaría de Modernización

Fuente: Municipalidad de Pergamino
 Datos: CC BY-SA 4.0
 Fecha: 16/11/21
 Versión: v02
 Mapa atlas: 7 de 13





PARTIDO DE PERGAMINO

Mariano Alfonso

PERGAMINO | BUENOS AIRES | ARGENTINA

PLANO CALLEJERO DE PUEBLOS

AÑO 2021

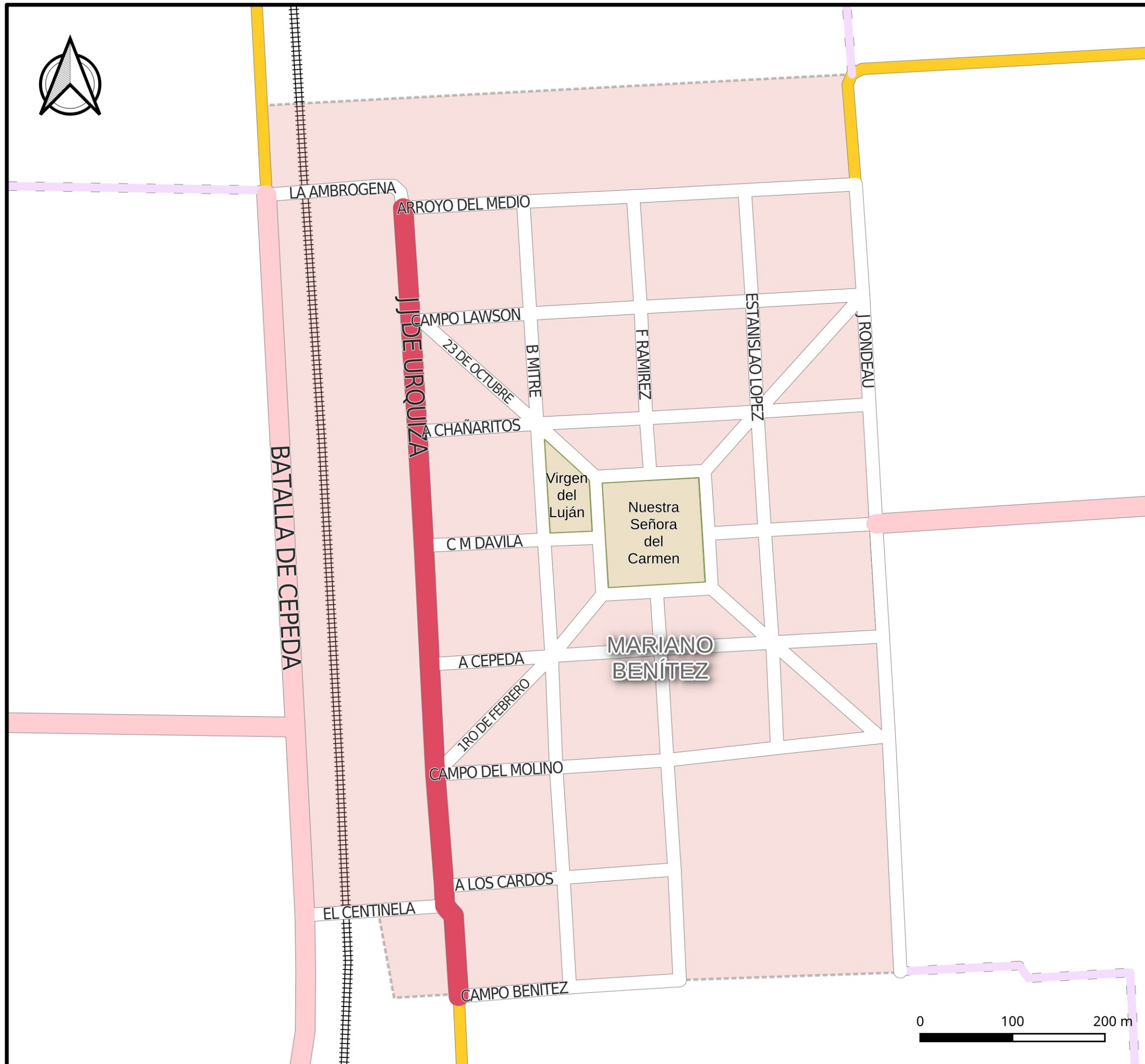
Datos del barrio

Área: 83.29 hectáreas
 Proy. habitantes al 2020: 916
 Distrito: RURAL



Dirección de Sistemas de Información Georreferenciada
 Subsecretaría de Modernización

Fuente: Municipalidad de Pergamino
 Datos: CC BY-SA 4.0
 Fecha: 16/11/21
 Versión: v02
 Mapa atlas: 8 de 13



PARTIDO DE PERGAMINO

Mariano Benítez

PERGAMINO | BUENOS AIRES | ARGENTINA

PLANO CALLEJERO DE PUEBLOS

AÑO 2021

Datos del barrio

Área: 61.22 hectáreas
 Proy. habitantes al 2020: 180
 Distrito: RURAL



Dirección de Sistemas de Información Georreferenciada
 Subsecretaría de Modernización

Fuente: Municipalidad de Pergamino
 Datos: CC BY-SA 4.0
 Fecha: 16/11/21
 Versión: v02
 Mapa atlas: 9 de 13



Pinzón

PERGAMINO | BUENOS AIRES | ARGENTINA

PLANO CALLEJERO DE PUEBLOS

AÑO 2021

Datos del barrio

Área: 118.95 hectáreas
 Proy. habitantes al 2020: 460
 Distrito: RURAL



Dirección de Sistemas de Información Georreferenciada
 Subsecretaría de Modernización

Fuente: Municipalidad de Pergamino
 Datos: CC BY-SA 4.0
 Fecha: 16/11/21
 Versión: v02
 Mapa atlas: 10 de 13



PARTIDO DE PERGAMINO

Rancagua

PERGAMINO | BUENOS AIRES | ARGENTINA

PLANO CALLEJERO DE PUEBLOS

AÑO 2021

Datos del barrio

Área: 120.86 hectáreas
 Proy. habitantes al 2020: 775
 Distrito: RURAL



Dirección de Sistemas de Información Georreferenciada
 Subsecretaría de Modernización

Fuente: Municipalidad de Pergamino
 Datos: CC BY-SA 4.0
 Fecha: 16/11/21
 Versión: v02
 Mapa atlas: 11 de 13



Urquiza (Juan Anchorena)

PERGAMINO | BUENOS AIRES | ARGENTINA

PLANO CALLEJERO DE PUEBLOS

AÑO 2021

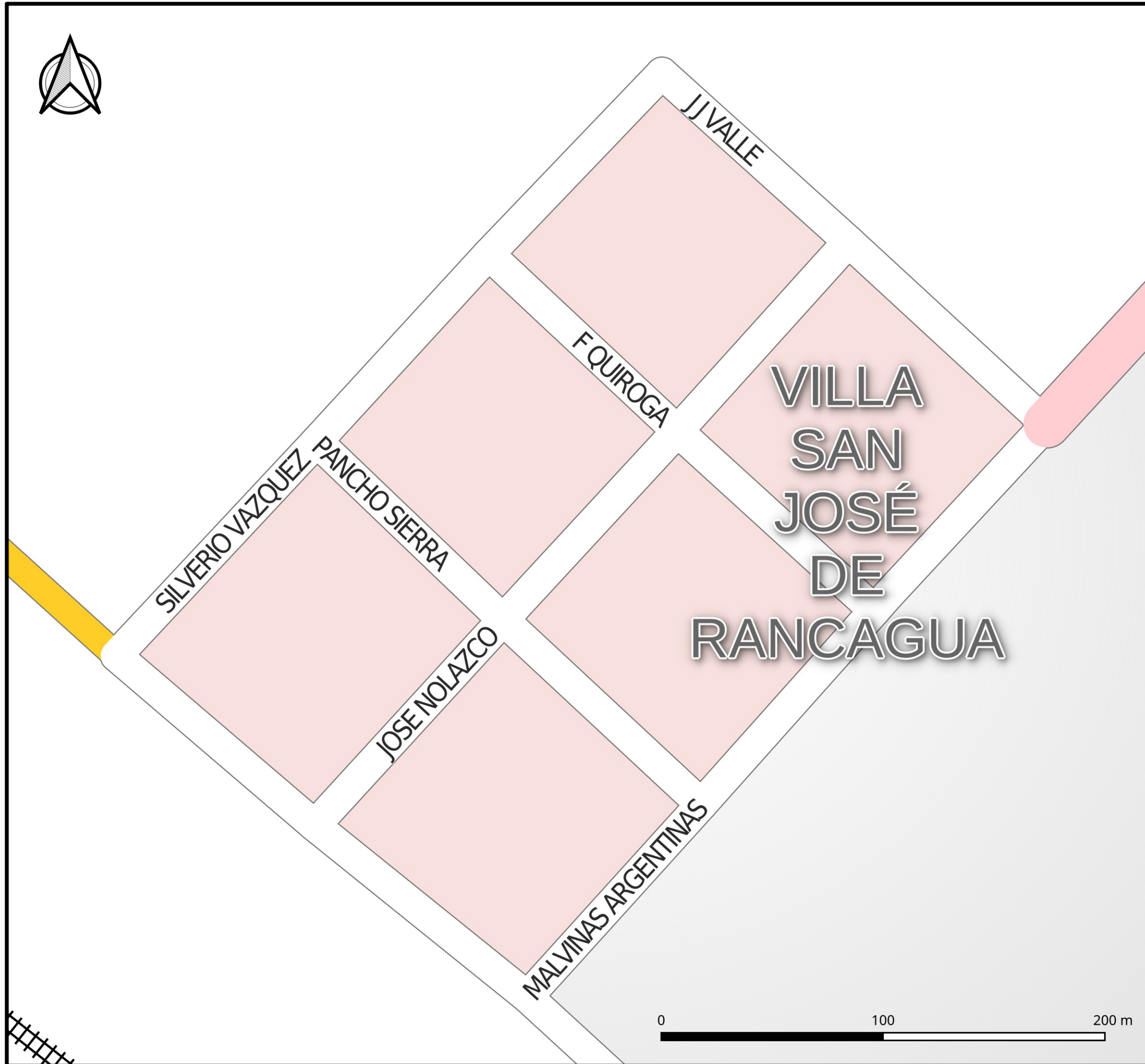
Datos del barrio

Área: 83.2 hectáreas
 Proy. habitantes al 2020: 996
 Distrito: RURAL



Dirección de Sistemas de Información Georreferenciada
 Subsecretaría de Modernización

Fuente: Municipalidad de Pergamino
 Datos: CC BY-SA 4.0
 Fecha: 16/11/21
 Versión: v02
 Mapa atlas: 12 de 13



Villa San José de Rancagua

PERGAMINO | BUENOS AIRES | ARGENTINA

PLANO CALLEJERO DE PUEBLOS

AÑO 2021

Datos del barrio

Área: 8.42 hectáreas
 Proy. habitantes al 2020: 184
 Distrito: RURAL



Dirección de Sistemas de Información Georreferenciada
 Subsecretaría de Modernización

Fuente: Municipalidad de Pergamino
 Datos: CC BY-SA 4.0
 Fecha: 16/11/21
 Versión: v02
 Mapa atlas: 13 de 13

