

Barrio 12 de Octubre

PERGAMINO | BUENOS AIRES | ARGENTINA

PLANO CALLEJERO DE BARRIOS

AÑO 2021

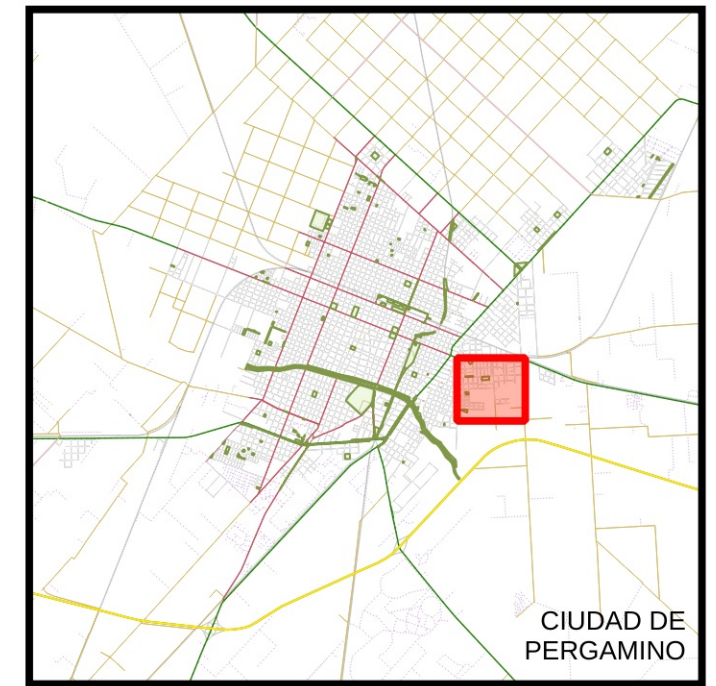
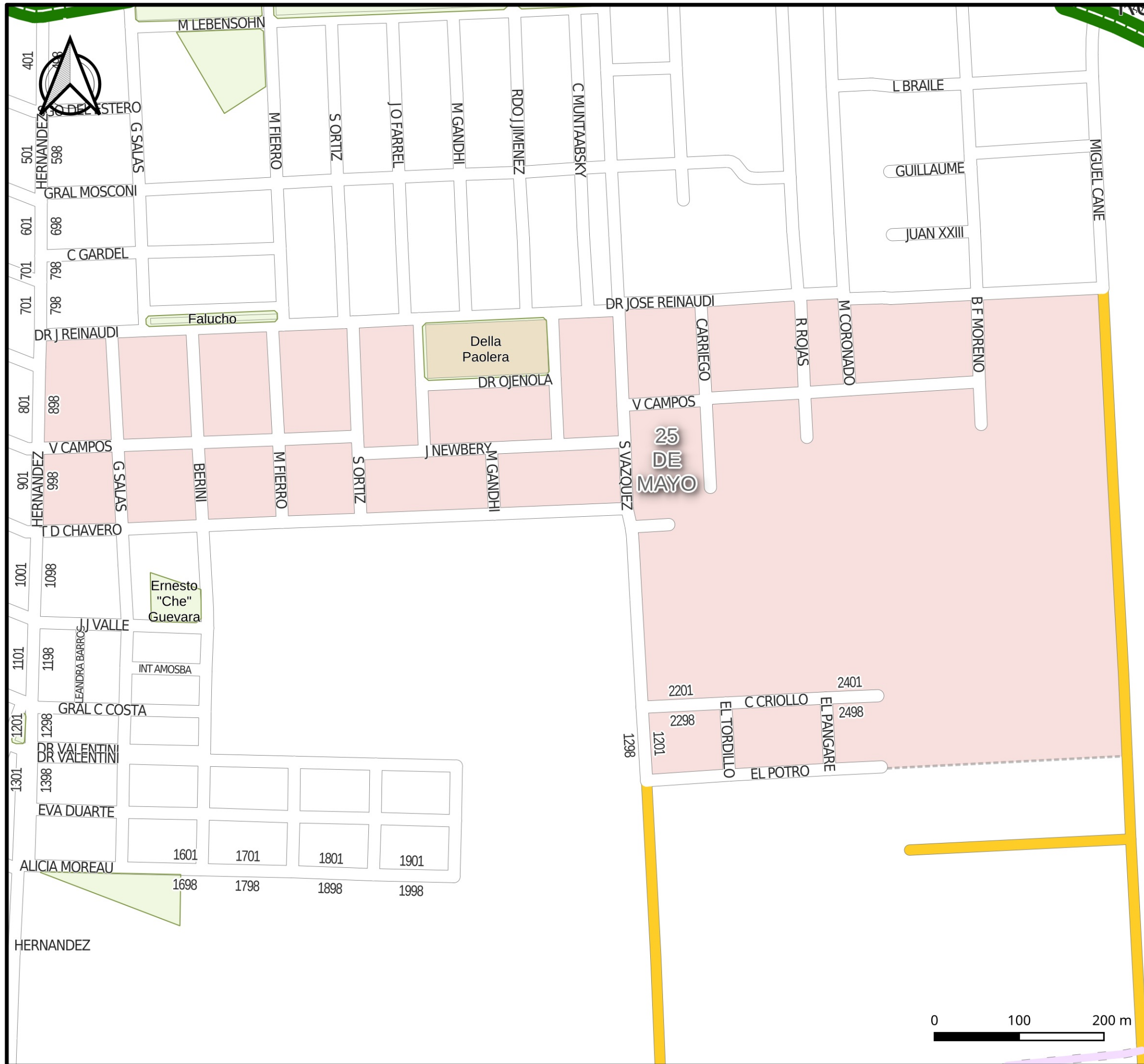
Datos del barrio

Área: 107.43 hectáreas
 Proy. habitantes al 2020: 3428
 Distrito: OESTE
 Delimitación coloquial: San Martín, vías FFCC ex Mitre, Esquivel, Fcio. Sánchez
 Ordenanza: 8850-18



Dirección de Sistemas de Información Georreferenciada
 Subsecretaría de Modernización

Fuente: Municipalidad de Pergamino
 Datos: CC BY-SA 4.0
 Fecha: 16/11/21
 Versión: v03
 Mapa atlas: 1 de 45



Barrio 25 de Mayo

PERGAMINO | BUENOS AIRES | ARGENTINA

PLANO CALLEJERO DE BARRIOS

AÑO 2021

Datos del barrio

Área: 47.98 hectáreas
 Proy. habitantes al 2020: 1479
 Distrito: ESTE
 Delimitación coloquial: Dr. Reinaudi, Hernández, Tropero Chavero, Silverio Vázquez, El Potro, Proyección de El Potro, Miguel Cané
 Ordenanza: 8850-18



Dirección de Sistemas de Información Georreferenciada
 Subsecretaría de Modernización

Fuente: Municipalidad de Pergamino
 Datos: CC BY-SA 4.0
 Fecha: 16/11/21
 Versión: v03
 Mapa atlas: 2 de 45



Barrio 27 de Noviembre

PERGAMINO | BUENOS AIRES | ARGENTINA

PLANO CALLEJERO DE BARRIOS

AÑO 2021

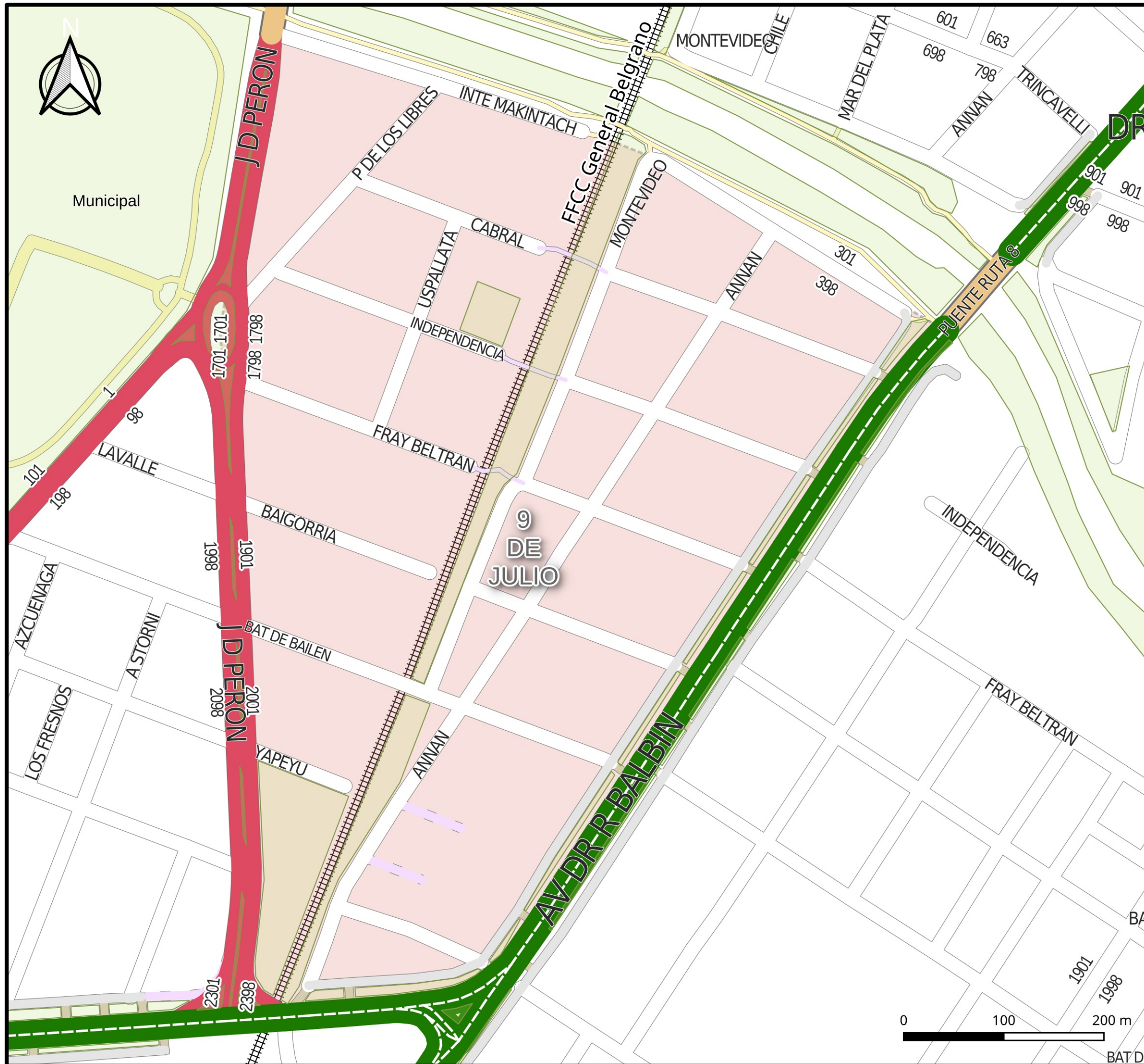
Datos del barrio

Área: 26.08 hectáreas
 Proy. habitantes al 2020: 1413
 Distrito: ESTE
 Delimitación coloquial: Pedro Torres, vías FFCC ex Belgrano, Arroyo Pergamino, Buccar
 Ordenanza: 8850-18



Dirección de Sistemas de Información Georreferenciada
 Subsecretaría de Modernización

Fuente: Municipalidad de Pergamino
 Datos: CC BY-SA 4.0
 Fecha: 16/11/21
 Versión: v03
 Mapa atlas: 3 de 45



Barrio 9 de Julio

PERGAMINO | BUENOS AIRES | ARGENTINA

PLANO CALLEJERO DE BARRIOS

AÑO 2021

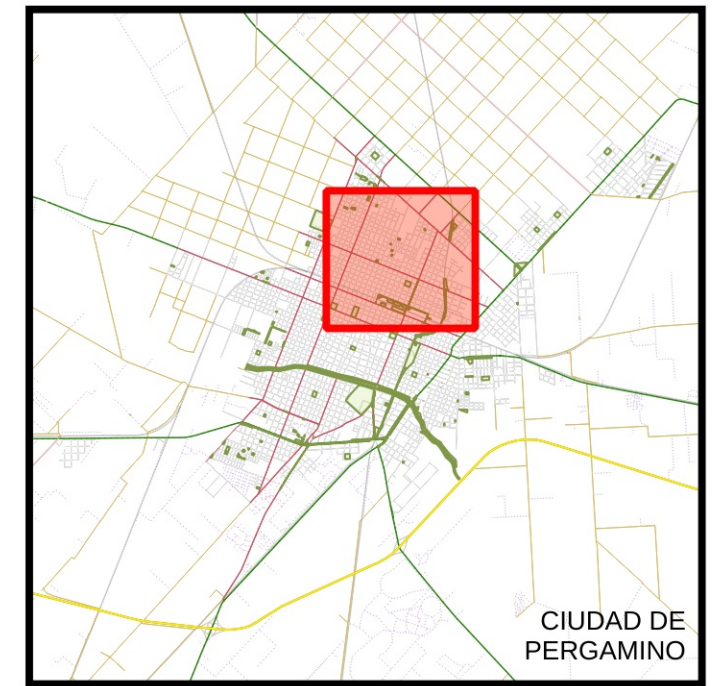
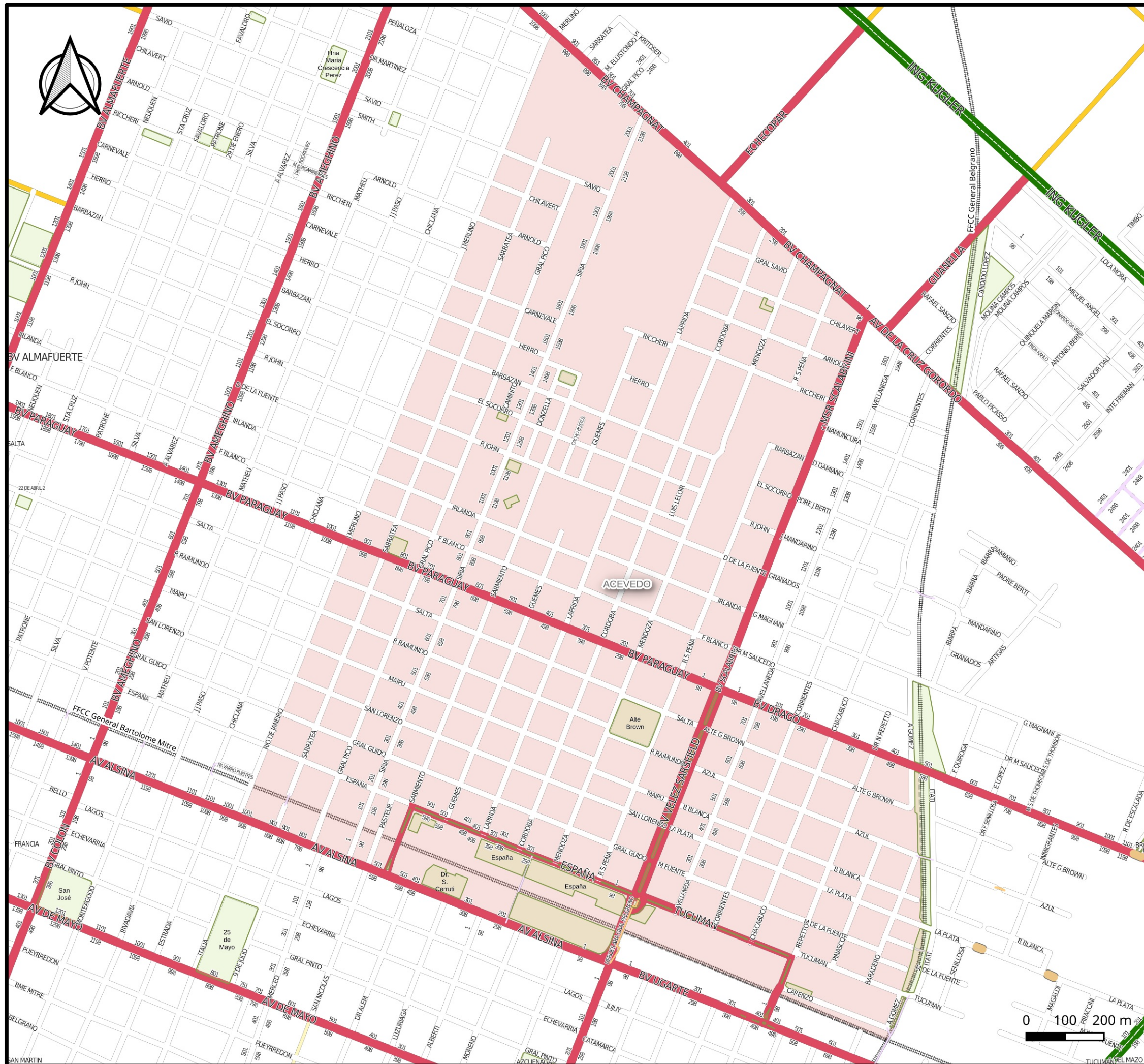
Datos del barrio

Área: 44.22 hectáreas
 Proy. habitantes al 2020: 1173
 Distrito: SUR
 Delimitación coloquial: Arroyo Pergamino, Pte Perón, Dr Balbín
 Ordenanza: 8850-18



Dirección de Sistemas de Información Georreferenciada
 Subsecretaría de Modernización

Fuente: Municipalidad de Pergamino
 Datos: CC BY-SA 4.0
 Fecha: 16/11/21
 Versión: v03
 Mapa atlas: 4 de 45



Barrio Acevedo

PERGAMINO | BUENOS AIRES | ARGENTINA

PLANO CALLEJERO DE BARRIOS

AÑO 2021

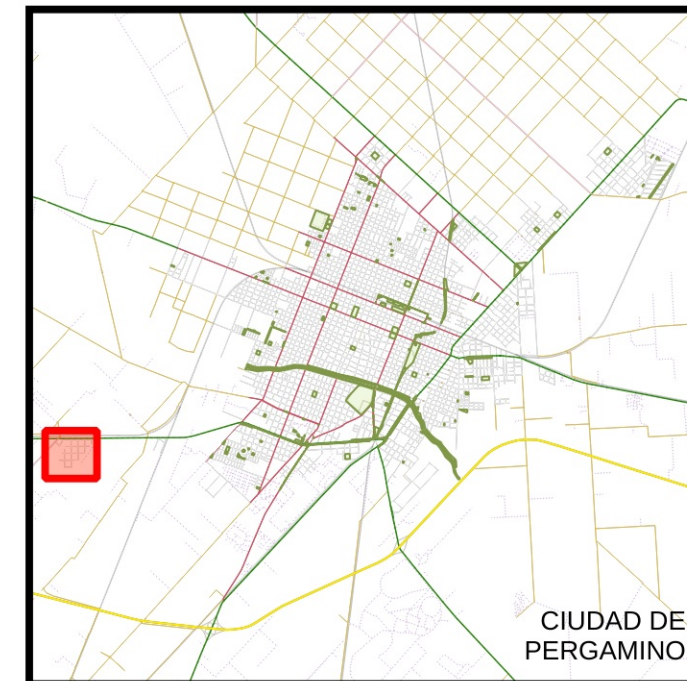
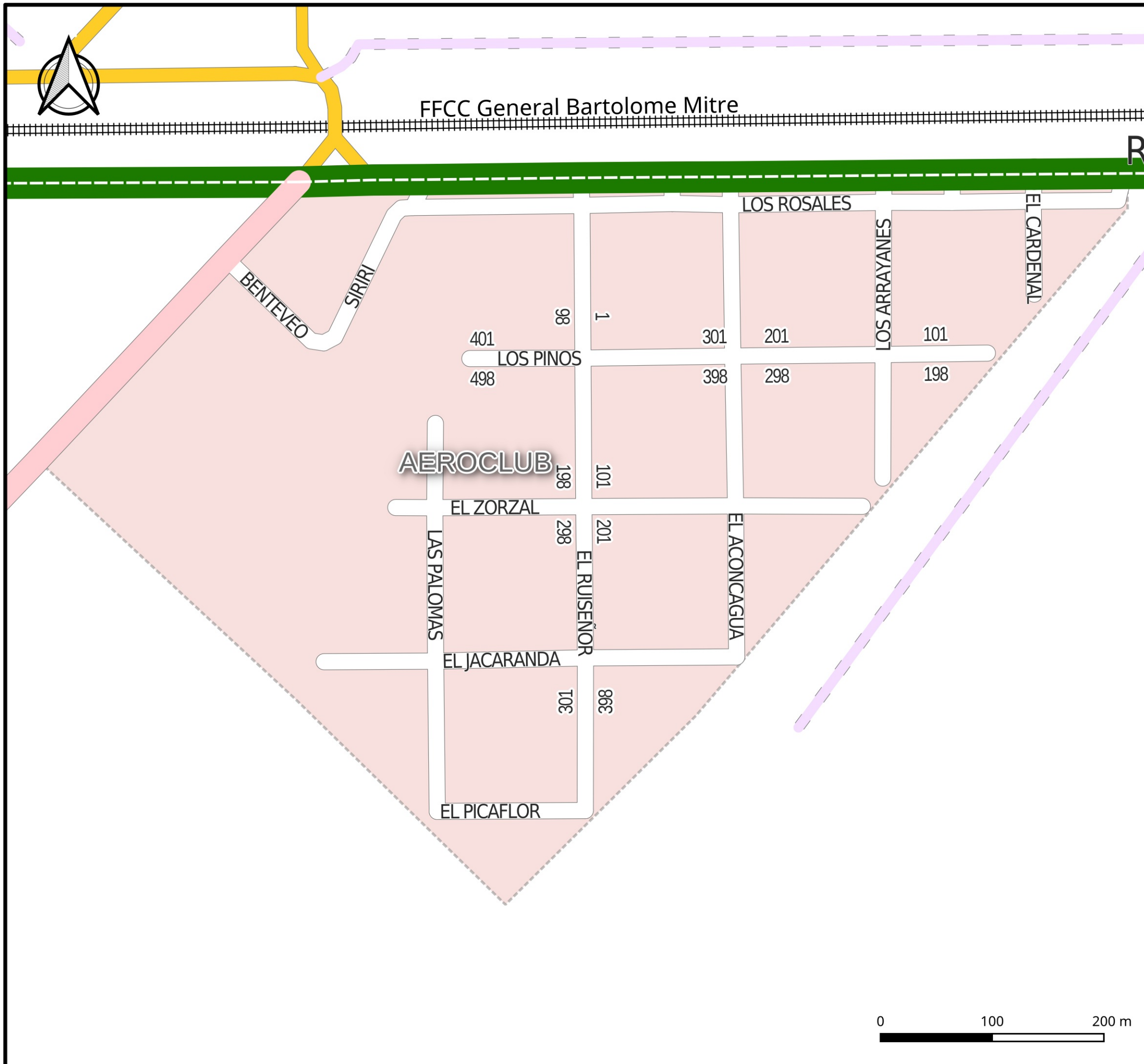
Datos del barrio

Área: 250.12 hectáreas
 Proy. habitantes al 2020: 14078
 Distrito: NORTE
 Delimitación coloquial: Champagnat, Merlino-Río de Janeiro, Alsina, Vélez Sarsfield, vías FFCC ex Mitre, vías FFCC ex Belgrano, Drago, Msñor Scalabrini
 Ordenanza: 8850-18



Dirección de Sistemas de Información Georreferenciada
 Subsecretaría de Modernización

Fuente: Municipalidad de Pergamino
 Datos: CC BY-SA 4.0
 Fecha: 16/11/21
 Versión: v03
 Mapa atlas: 5 de 45



Barrio Aeroclub

PERGAMINO | BUENOS AIRES | ARGENTINA

PLANO CALLEJERO DE BARRIOS

AÑO 2021

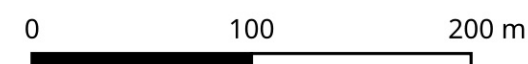
Datos del barrio

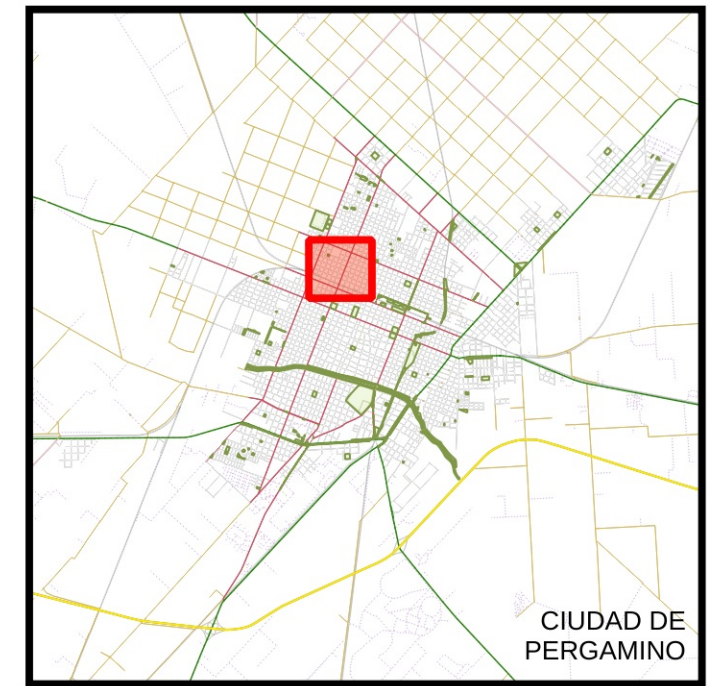
Área: 35.8 hectáreas
 Proy. habitantes al 2020: 91
 Distrito: SUR
 Delimitación coloquial: Ruta 8, Acceso Pinzon, límite norte parcela pda 26729, límite este Sección B
 Circunscripción 14
 Ordenanza: 8850-18



Dirección de Sistemas de Información Georreferenciada
Subsecretaría de Modernización

Fuente: Municipalidad de Pergamino
 Datos: CC BY-SA 4.0
 Fecha: 16/11/21
 Versión: v03
 Mapa atlas: 6 de 45





Barrio Ameghino

PERGAMINO | BUENOS AIRES | ARGENTINA

PLANO CALLEJERO DE BARRIOS

AÑO 2021

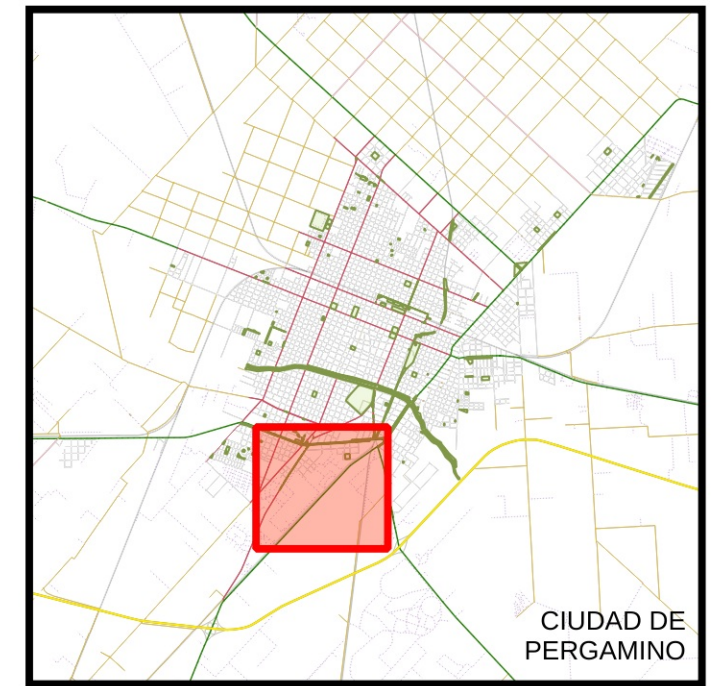
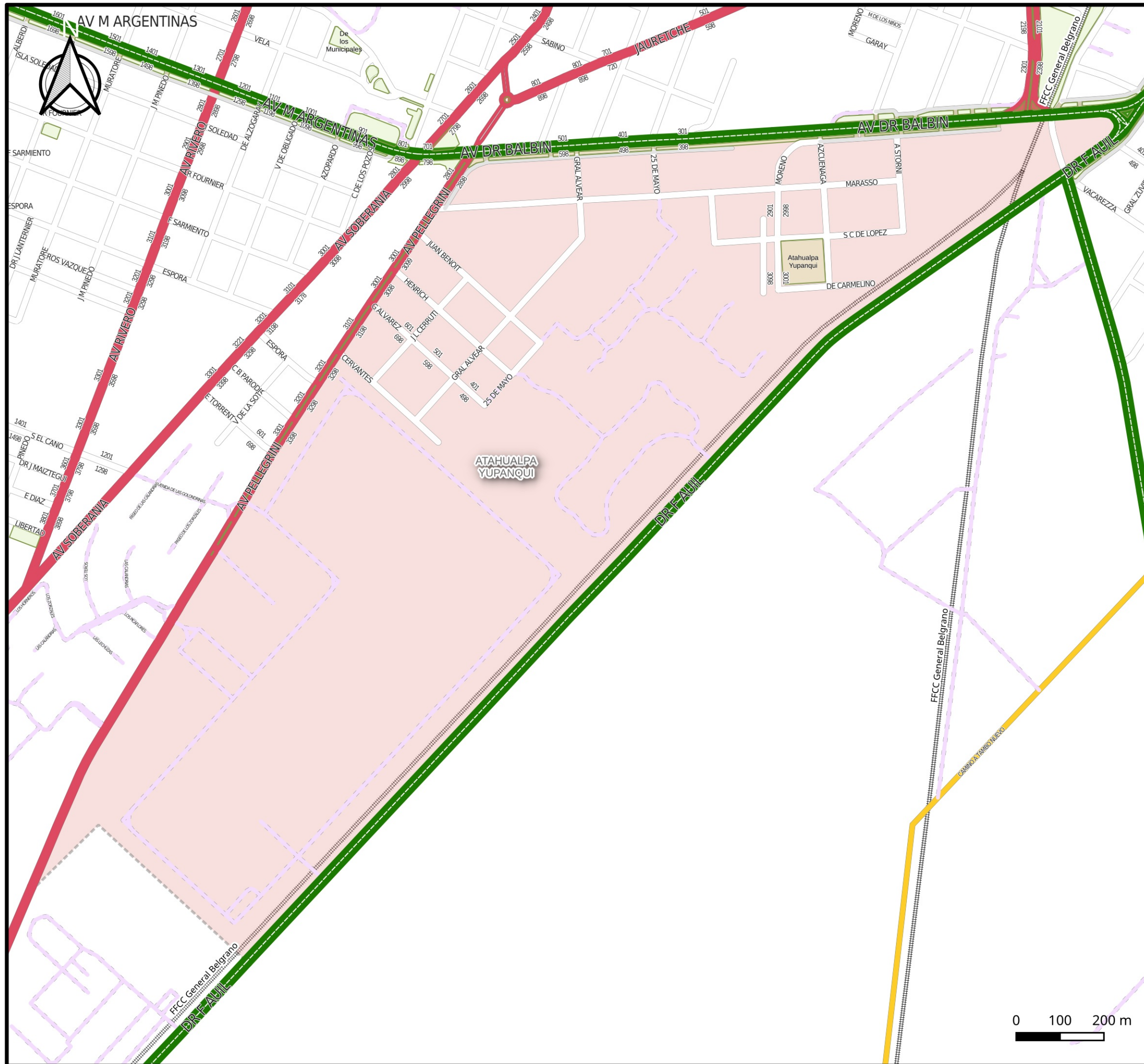
Datos del barrio

Área: 74.9 hectáreas
 Proy. habitantes al 2020: 4543
 Distrito: NORTE
 Delimitación coloquial: Paraguay, Almaguete, Alsina, Río de Janeiro
 Ordenanza: 9159-19



Dirección de Sistemas de Información Georreferenciada
 Subsecretaría de Modernización

Fuente: Municipalidad de Pergamino
 Datos: CC BY-SA 4.0
 Fecha: 16/11/21
 Versión: v03
 Mapa atlas: 7 de 45



Barrio Atahualpa Yupanqui

PERGAMINO | BUENOS AIRES | ARGENTINA

PLANO CALLEJERO DE BARRIOS

AÑO 2021

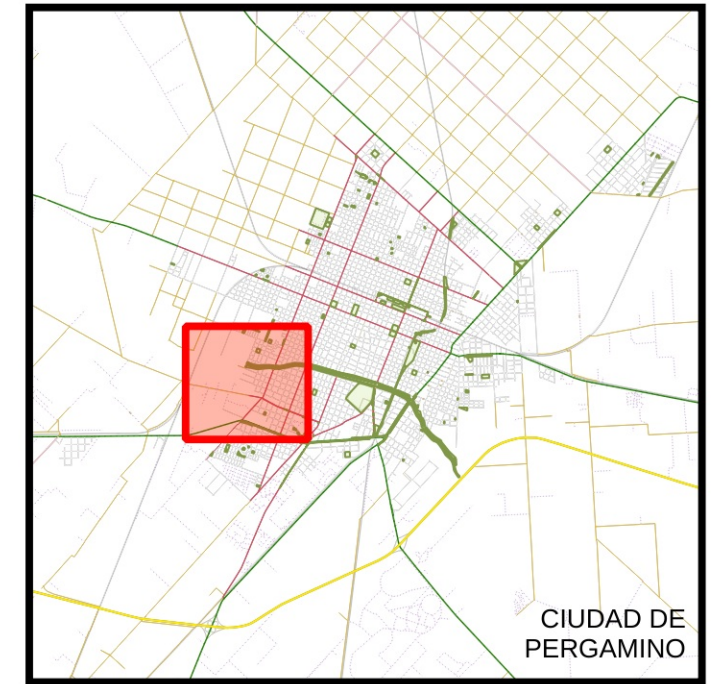
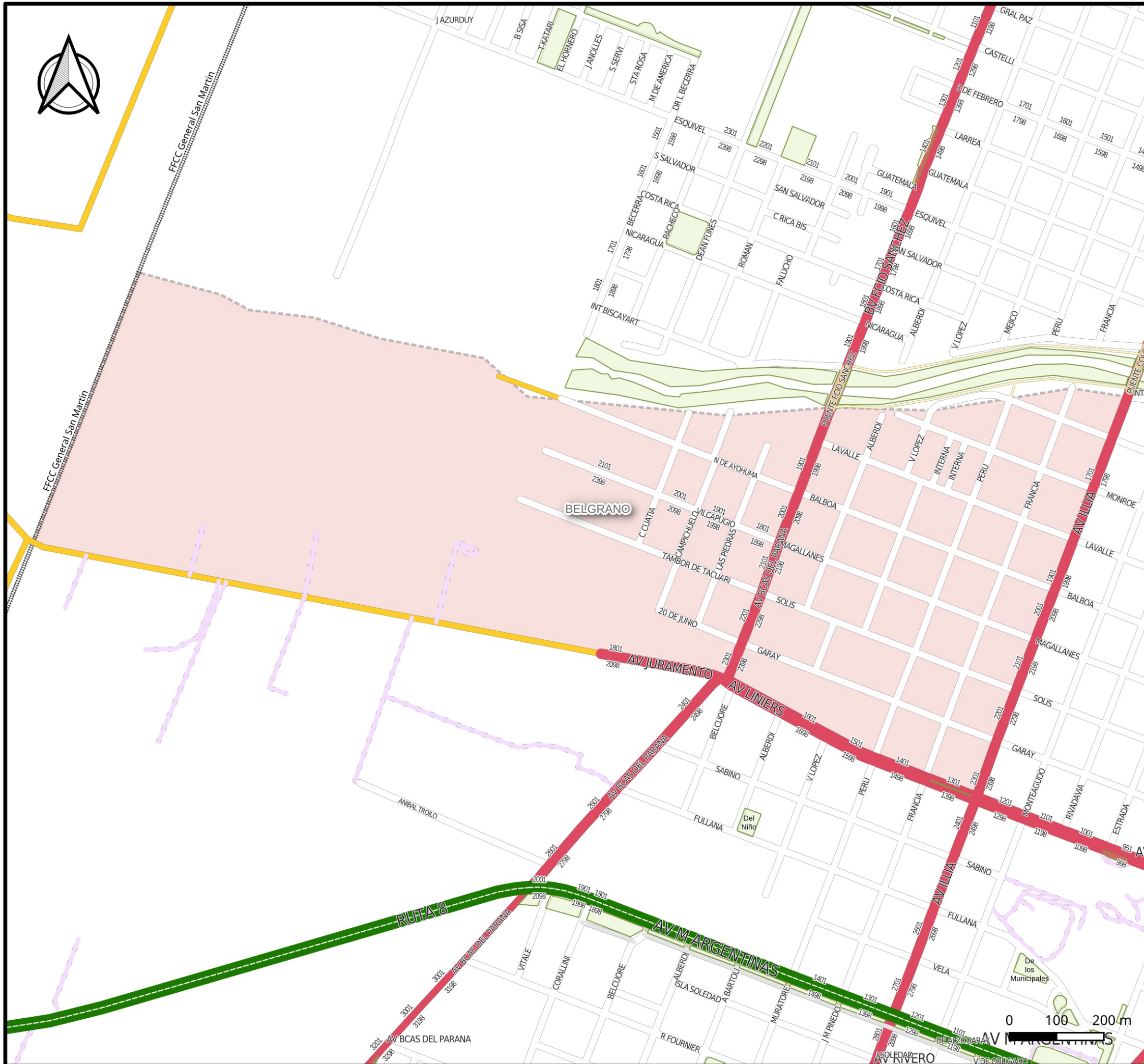
Datos del barrio

Área: 173.13 hectáreas
 Proy. habitantes al 2020: 1504
 Distrito: SUR
 Delimitación coloquial: Dr Balbín, Pellegrini, limite oeste parcela pda 55482, limite norte parcela pda 55482, Dr Auil
 Ordenanza: 8850-18



Dirección de Sistemas de Información Georreferenciada
 Subsecretaría de Modernización

Fuente: Municipalidad de Pergamino
 Datos: CC BY-SA 4.0
 Fecha: 16/11/21
 Versión: v03
 Mapa atlas: 8 de 45



Barrio Belgrano

PERGAMINO | BUENOS AIRES | ARGENTINA

PLANO CALLEJERO DE BARRIOS

AÑO 2021

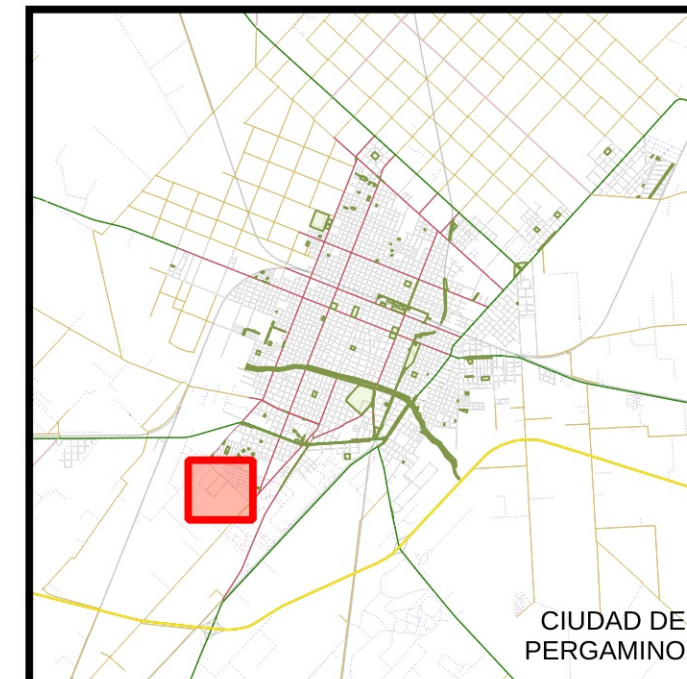
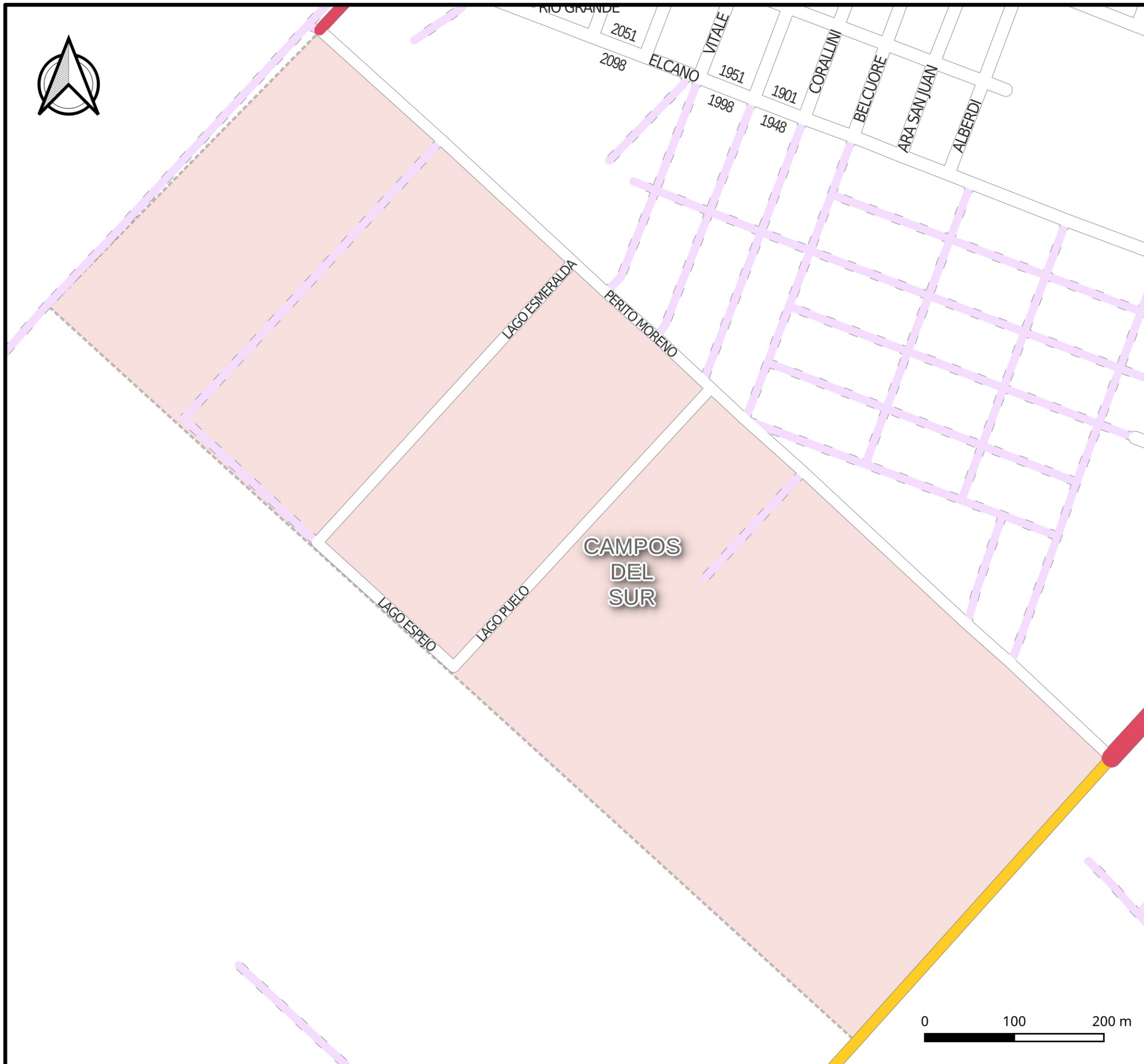
Datos del barrio

Área: 128.53 hectáreas
 Proy. habitantes al 2020: 3268
 Distrito: SUR
 Delimitación coloquial: Arroyo Pergamino, vías
 FFCC ex Mitre, Río Juramento-Liniars, Illia
 Ordenanza: 8850-18



Dirección de Sistemas de Información Georreferenciada
 Subsecretaría de Modernización

Fuente: Municipalidad de Pergamino
 Datos: CC BY-SA 4.0
 Fecha: 16/11/21
 Versión: v03
 Mapa atlas: 9 de 45



Barrio Campos del Sur

PERGAMINO | BUENOS AIRES | ARGENTINA

PLANO CALLEJERO DE BARRIOS

AÑO 2021

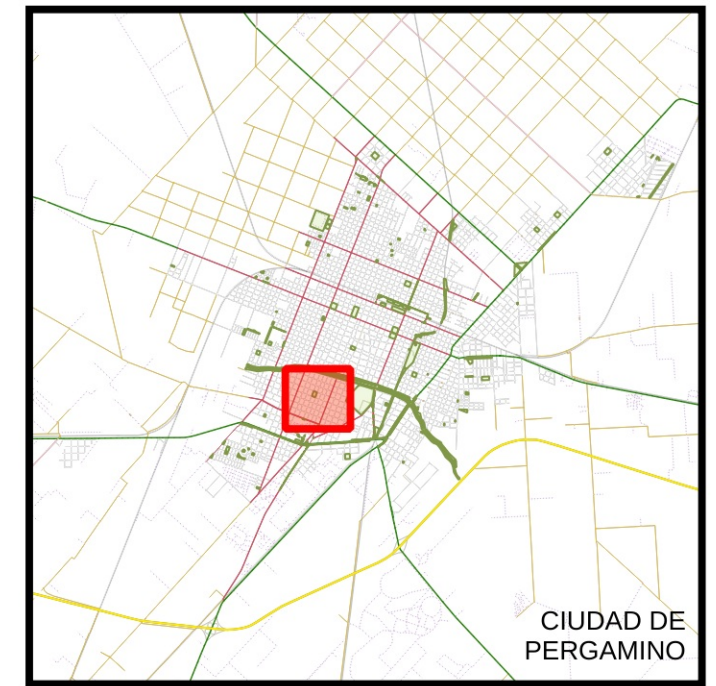
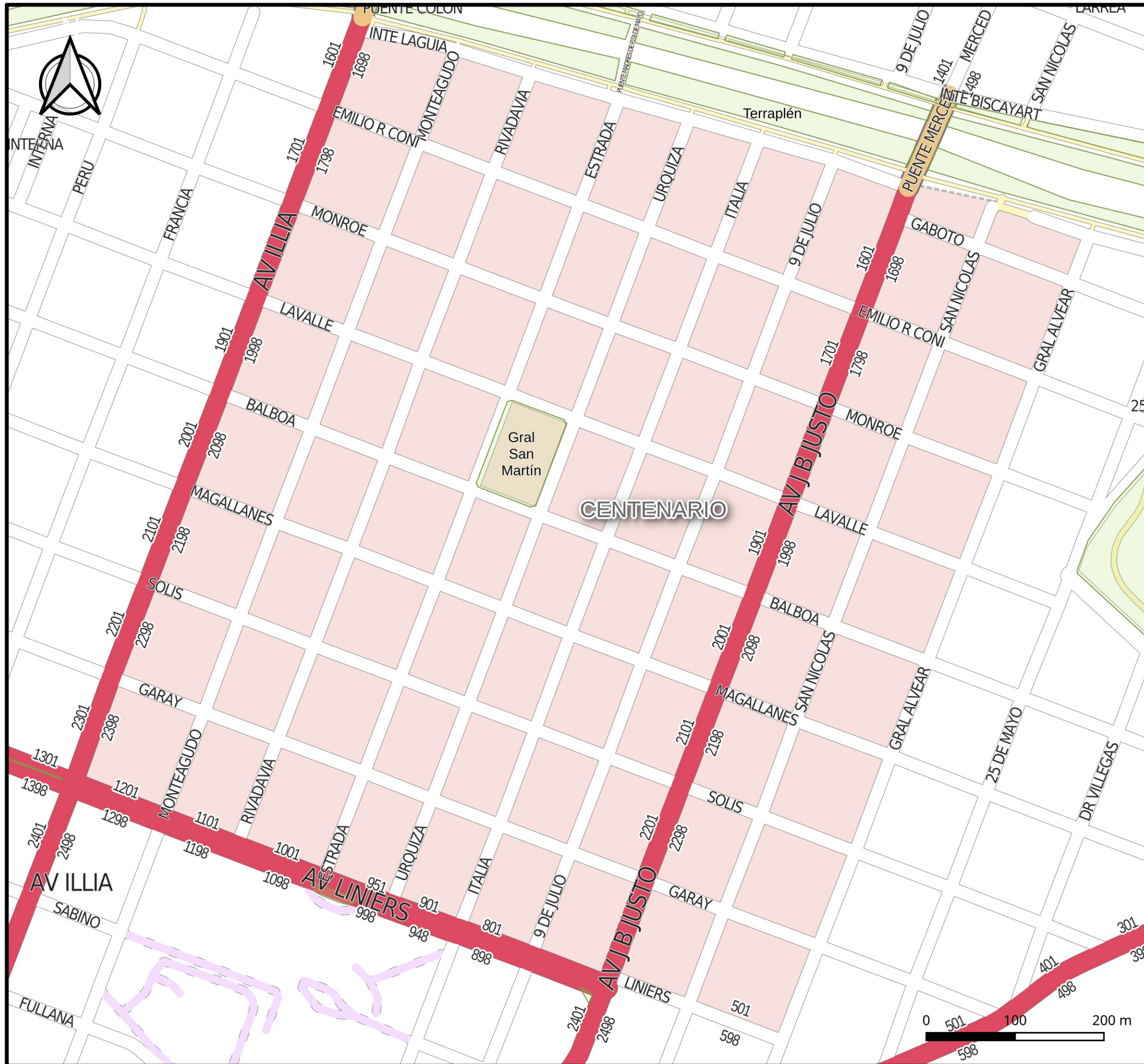
Datos del barrio

Área: 51.95 hectáreas
 Proy. habitantes al 2020: 45
 Distrito: SUR
 Delimitación coloquial: Perito Moreno, límite oeste parcela pda 193, límite norte parcela pda 2548, Soberanía
 Ordenanza: 8850-18



Dirección de Sistemas de Información Georreferenciada
Subsecretaría de Modernización

Fuente: Municipalidad de Pergamino
 Datos: CC BY-SA 4.0
 Fecha: 16/11/21
 Versión: v03
 Mapa atlas: 10 de 45



Barrio Centenario

PERGAMINO | BUENOS AIRES | ARGENTINA

PLANO CALLEJERO DE BARRIOS

AÑO 2021

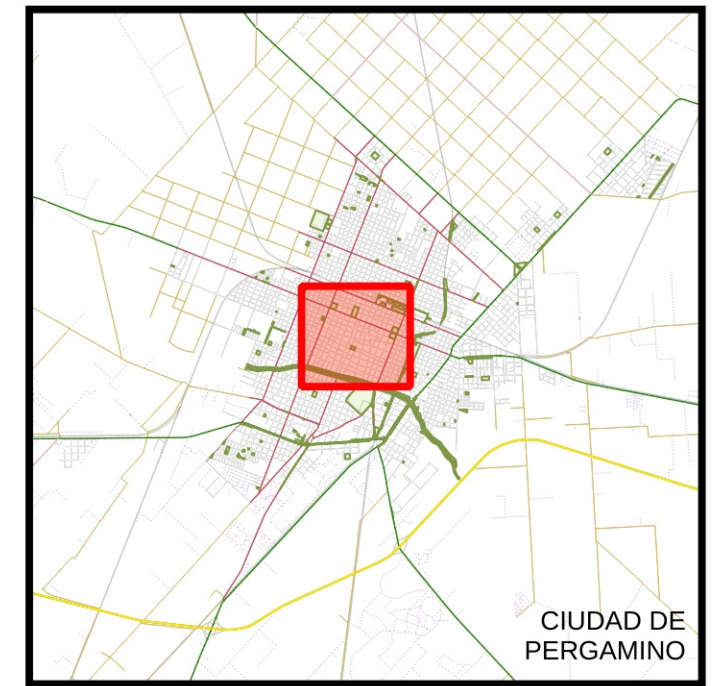
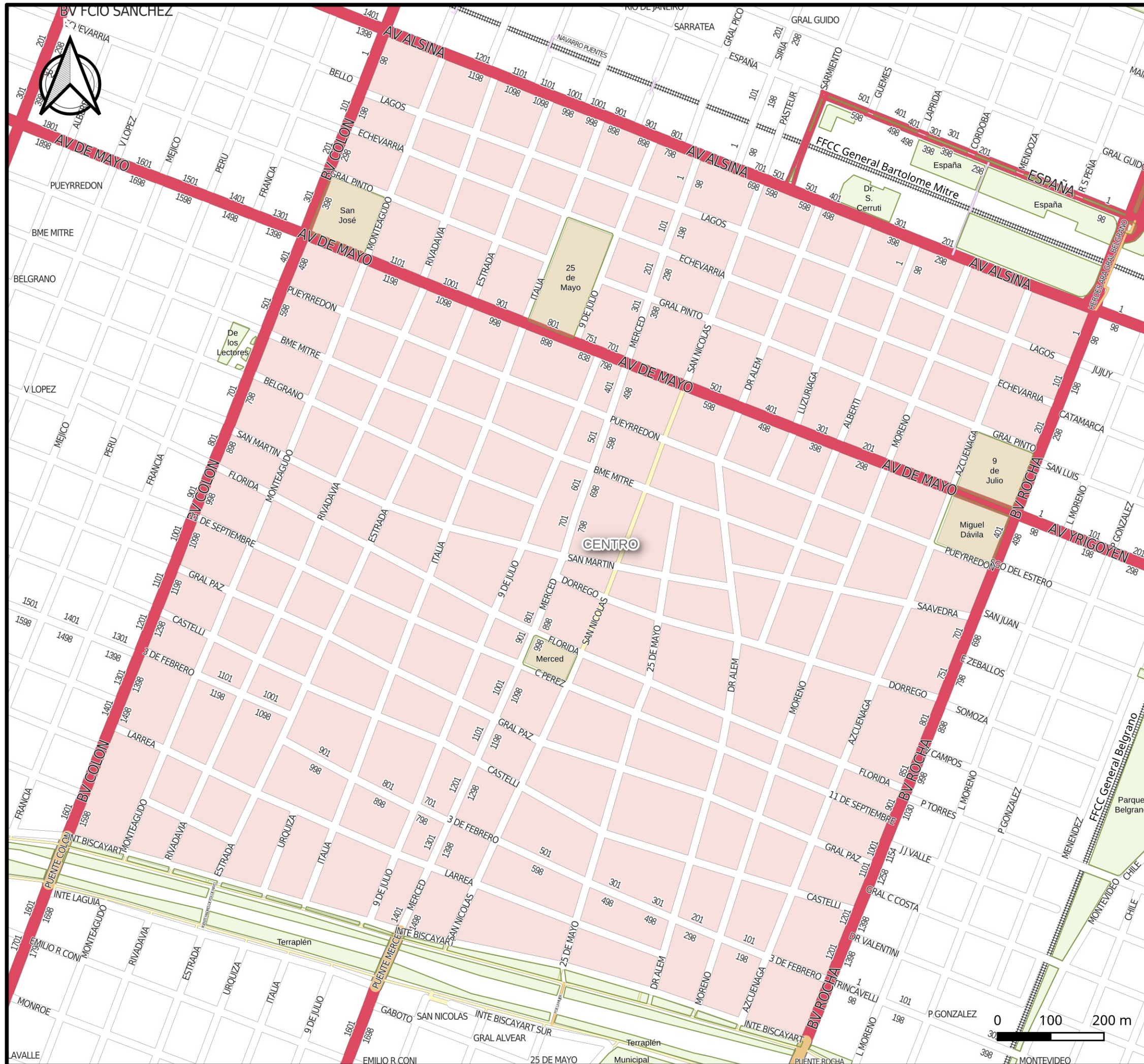
Datos del barrio

Área: 80.95 hectáreas
 Proy. habitantes al 2020: 4761
 Distrito: SUR
 Delimitación coloquial: Arroyo Pergamino, Illia,
 Liniers, Gral Alvear
 Ordenanza: 8850-18



Dirección de Sistemas de Información
 Georreferenciada
 Subsecretaría de Modernización

Fuente: Municipalidad de Pergamino
 Datos: CC BY-SA 4.0
 Fecha: 16/11/21
 Versión: v03
 Mapa atlas: 11 de 45



Barrio Centro

PERGAMINO | BUENOS AIRES | ARGENTINA

PLANO CALLEJERO DE BARRIOS

AÑO 2021

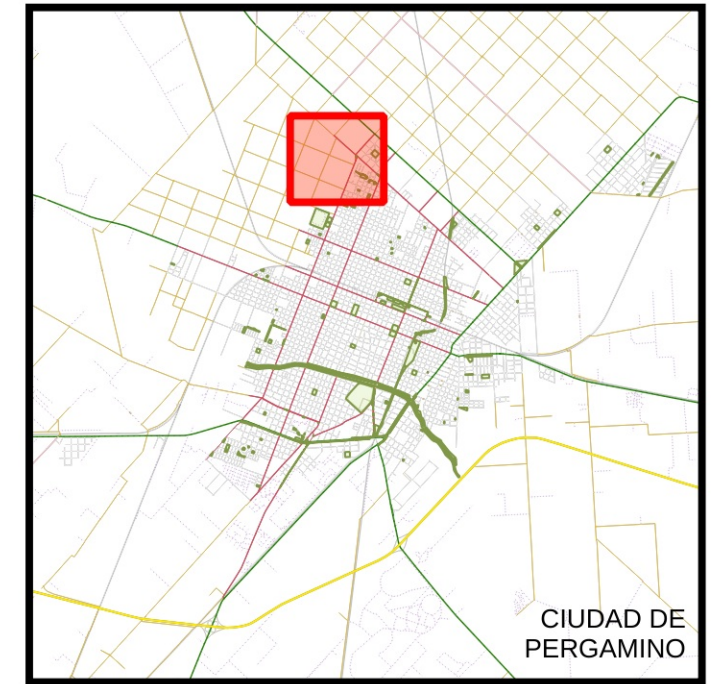
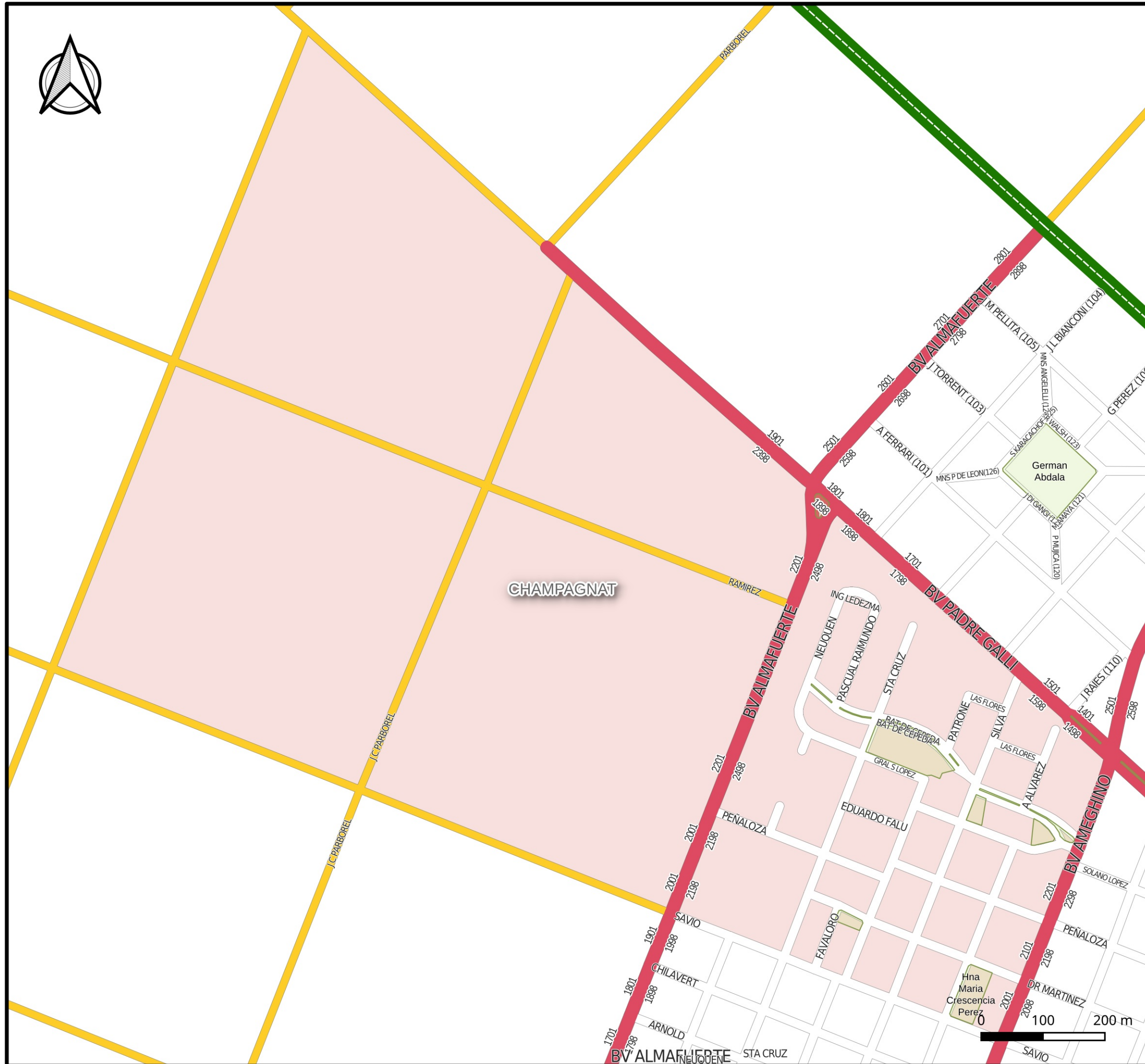
Datos del barrio

Área: 222.25 hectáreas
 Proy. habitantes al 2020: 15204
 Distrito: CENTRO
 Delimitación coloquial: Alsina, Colón, Arroyo Pergamino, Rocha
 Ordenanza: 8850-18



Dirección de Sistemas de Información Georreferenciada
 Subsecretaría de Modernización

Fuente: Municipalidad de Pergamino
 Datos: CC BY-SA 4.0
 Fecha: 16/11/21
 Versión: v03
 Mapa atlas: 12 de 45



Barrio Champagnat

PERGAMINO | BUENOS AIRES | ARGENTINA

PLANO CALLEJERO DE BARRIOS

AÑO 2021

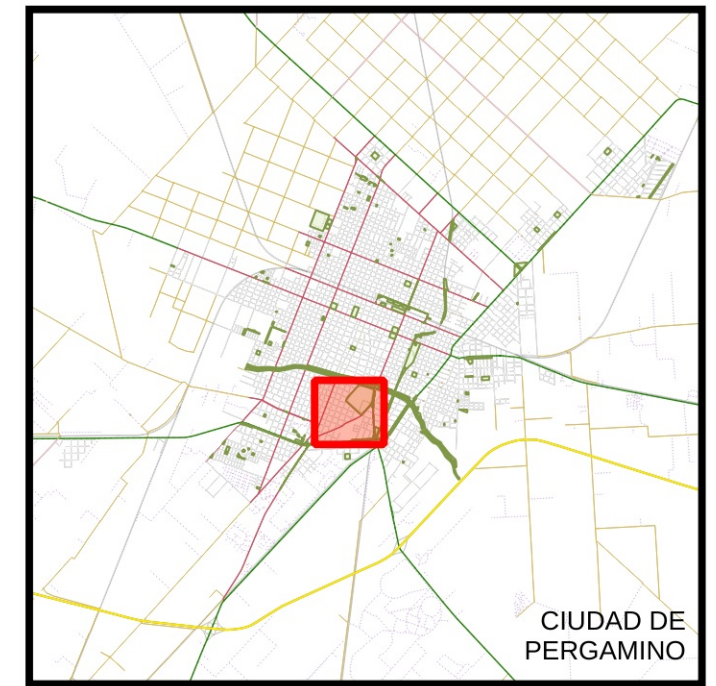
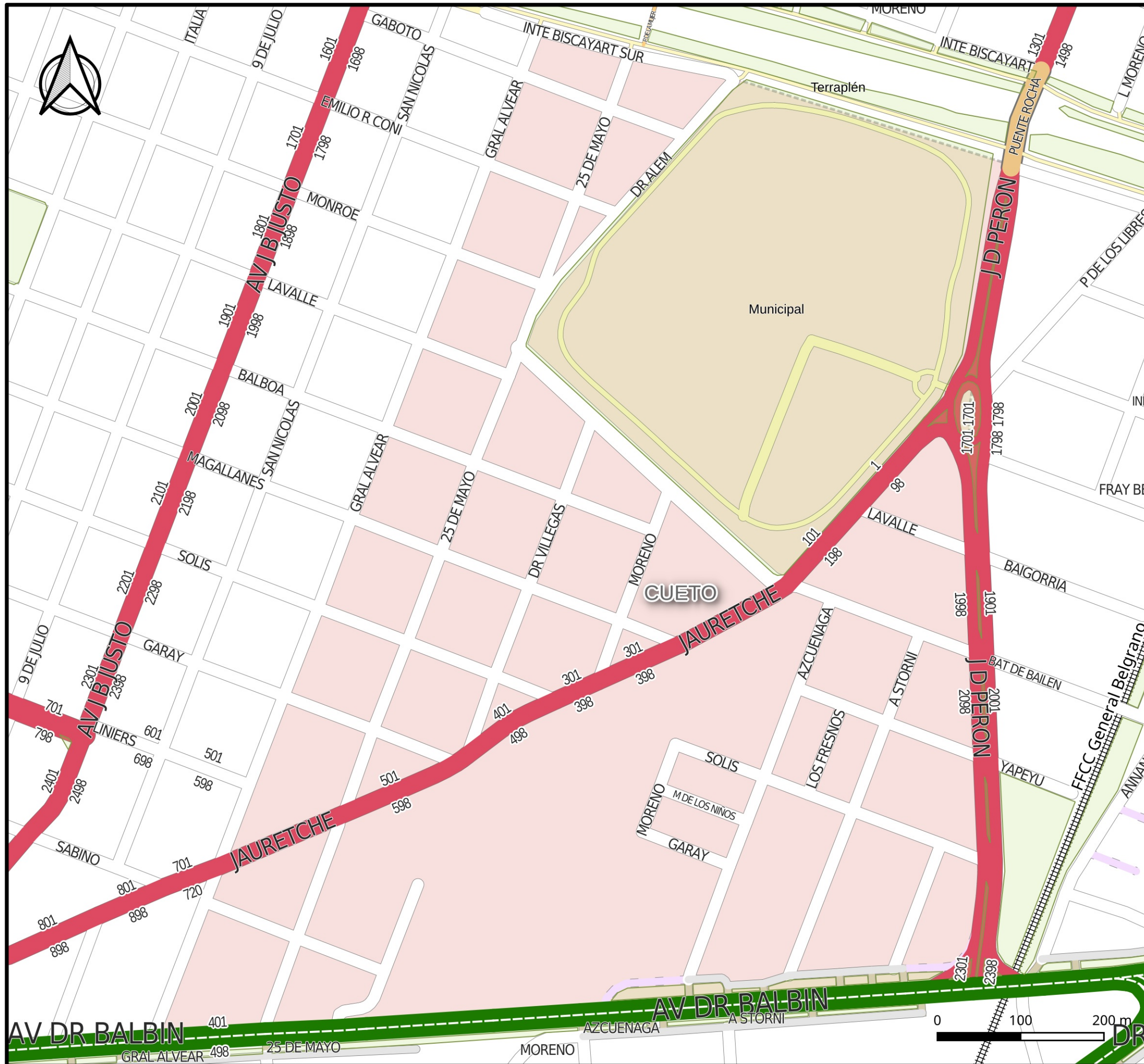
Datos del barrio

Área: 132.19 hectáreas
 Proy. habitantes al 2020: 1400
 Distrito: NORTE
 Delimitación coloquial: Galli, límite este Ch 123-132, Savio, Ameghino
 Ordenanza: 8850-18



Dirección de Sistemas de Información Georreferenciada
 Subsecretaría de Modernización

Fuente: Municipalidad de Pergamino
 Datos: CC BY-SA 4.0
 Fecha: 16/11/21
 Versión: v03
 Mapa atlas: 13 de 45



Barrio Cueto

PERGAMINO | BUENOS AIRES | ARGENTINA

PLANO CALLEJERO DE BARRIOS

AÑO 2021

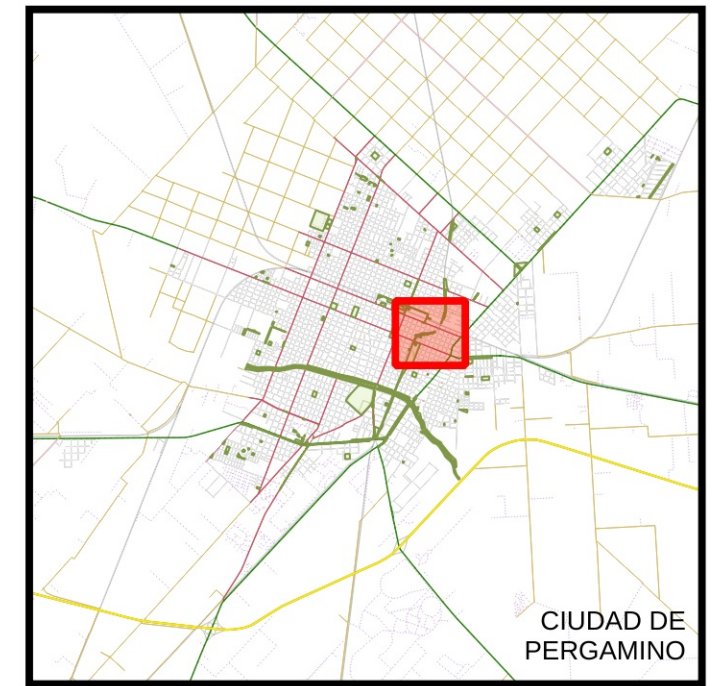
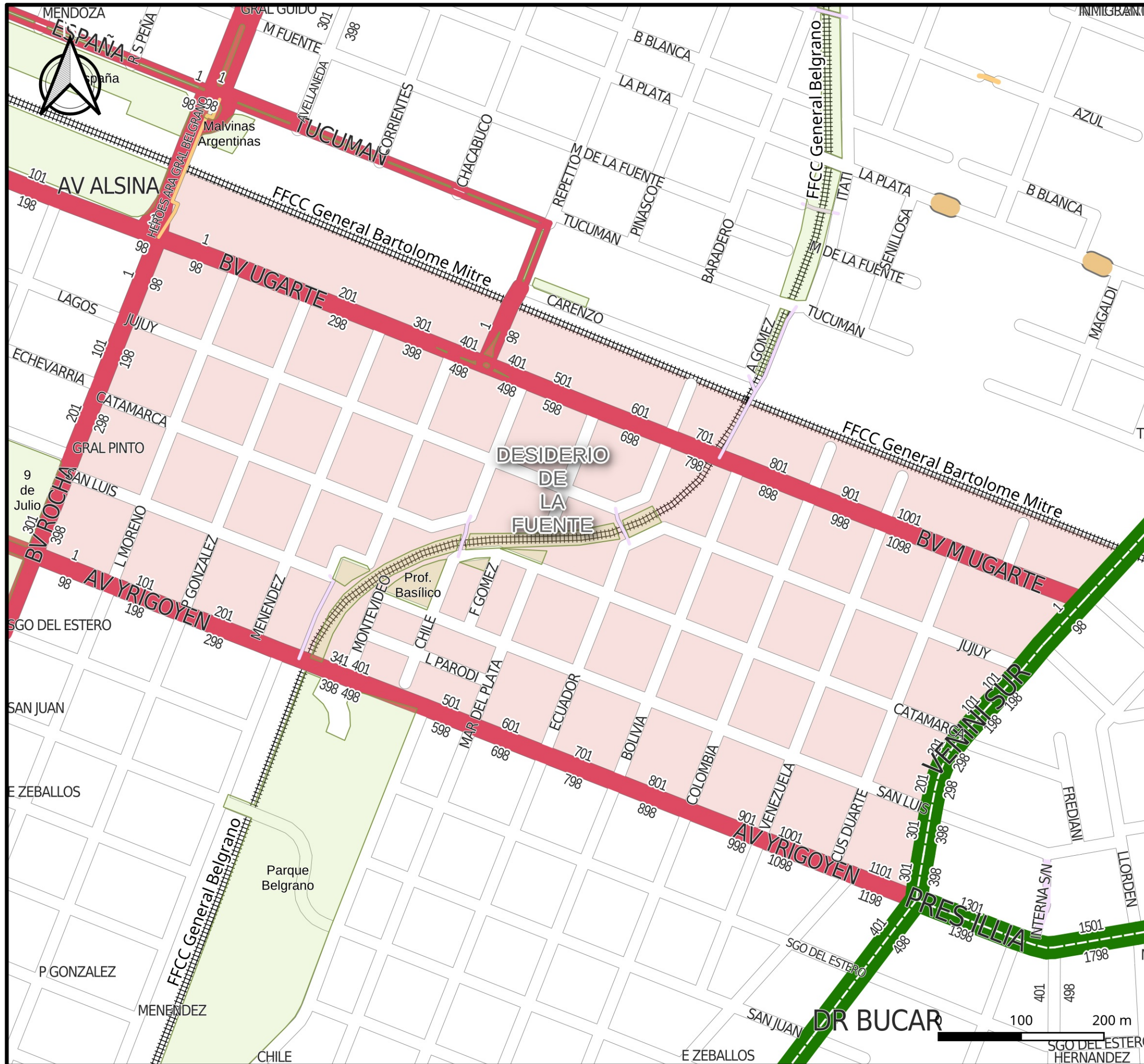
Datos del barrio

Área: 85.74 hectáreas
 Proy. habitantes al 2020: 2114
 Distrito: SUR
 Delimitación coloquial: Arroyo Pergamino, Gral Alvear, Dr. Balbín, Pte. Perón
 Ordenanza: 8850-18



Dirección de Sistemas de Información Georreferenciada
 Subsecretaría de Modernización

Fuente: Municipalidad de Pergamino
 Datos: CC BY-SA 4.0
 Fecha: 16/11/21
 Versión: v03
 Mapa atlas: 14 de 45



Barrio Desiderio de la Fuente

PERGAMINO | BUENOS AIRES | ARGENTINA

PLANO CALLEJERO DE BARRIOS

AÑO 2021

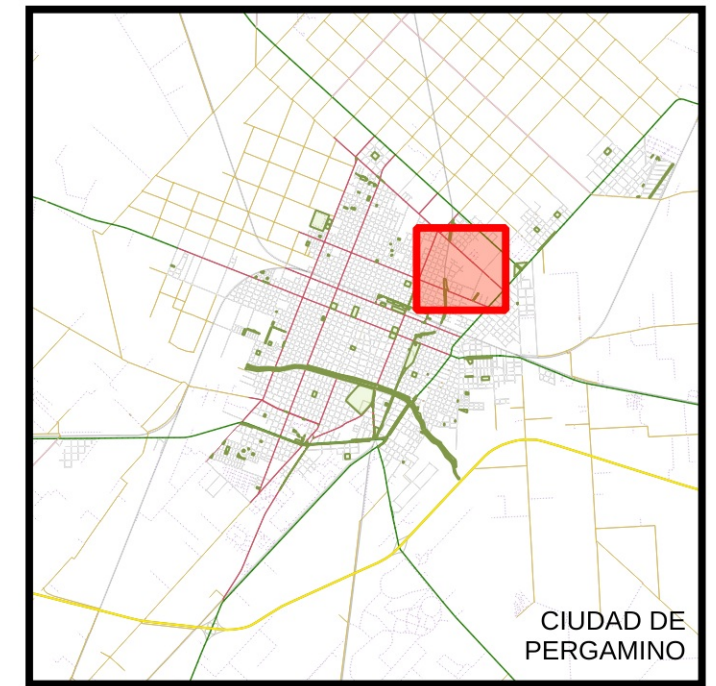
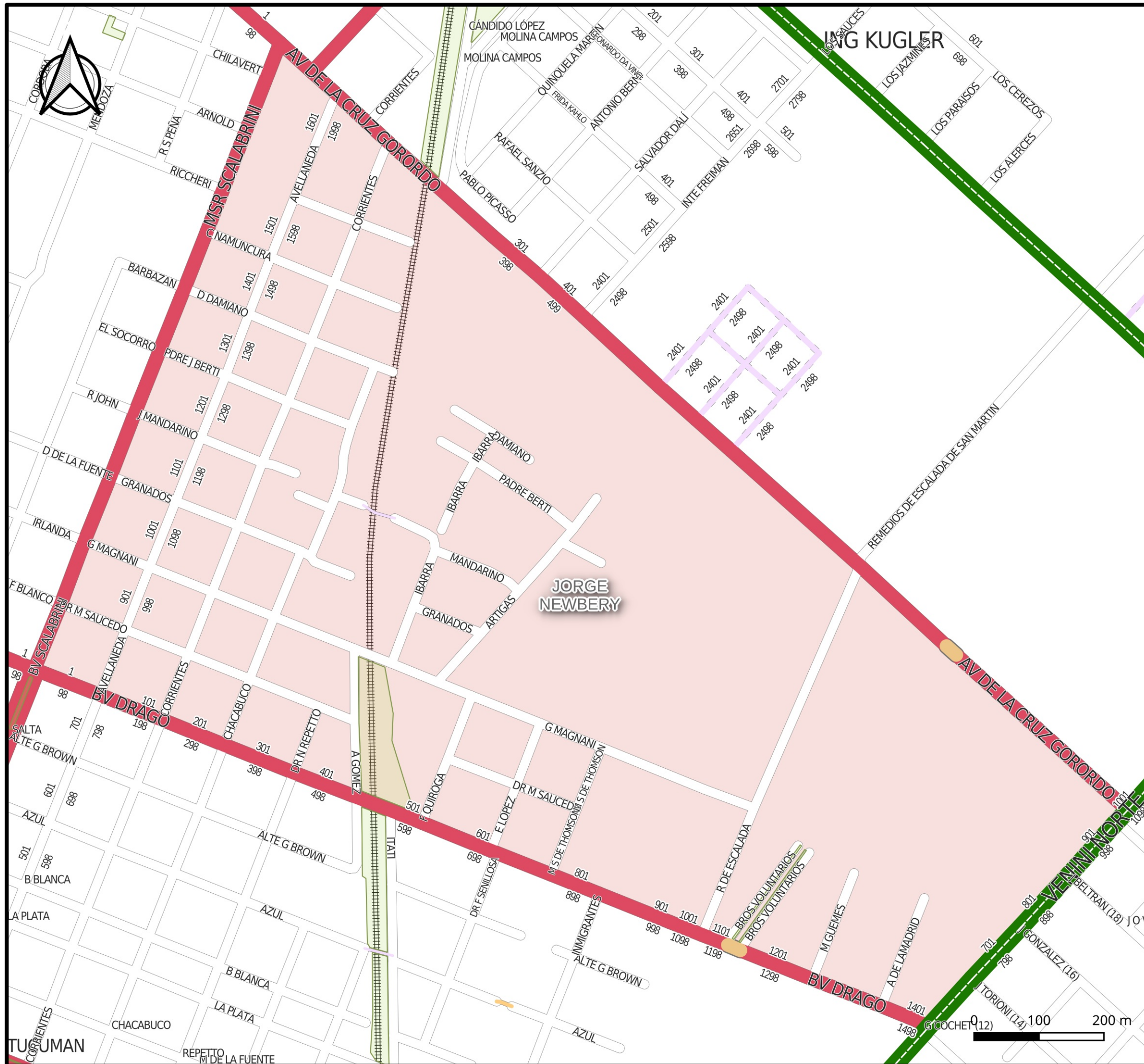
Datos del barrio

Área: 56.98 hectáreas
 Proy. habitantes al 2020: 2439
 Distrito: ESTE
 Delimitación coloquial: vías FFCC ex Mitre, Vélez Sarsfield-Rocha, Yrigoyen, Venini
 Ordenanza: 8850-18



Dirección de Sistemas de Información Georreferenciada
 Subsecretaría de Modernización

Fuente: Municipalidad de Pergamino
 Datos: CC BY-SA 4.0
 Fecha: 16/11/21
 Versión: v03
 Mapa atlas: 15 de 45



Barrio Jorge Newbery

PERGAMINO | BUENOS AIRES | ARGENTINA

PLANO CALLEJERO DE BARRIOS

AÑO 2021

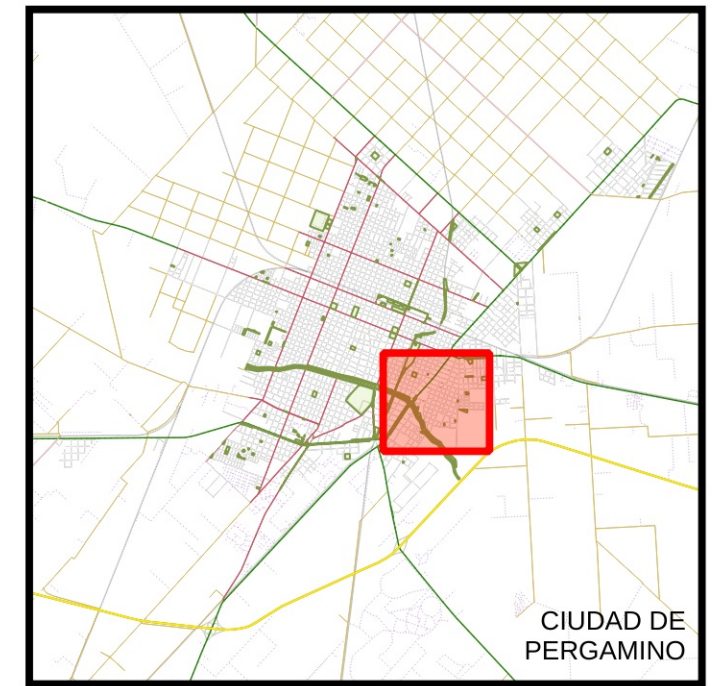
Datos del barrio

Área: 116.75 hectáreas
 Proy. habitantes al 2020: 3200
 Distrito: NORTE
 Delimitación coloquial: De La Cruz Gorordo, Msñor Scalabrini, Drago, Venini
 Ordenanza: 8850-18



Dirección de Sistemas de Información Georreferenciada
 Subsecretaría de Modernización

Fuente: Municipalidad de Pergamino
 Datos: CC BY-SA 4.0
 Fecha: 16/11/21
 Versión: v03
 Mapa atlas: 16 de 45



Barrio José Hernández

PERGAMINO | BUENOS AIRES | ARGENTINA

PLANO CALLEJERO DE BARRIOS

AÑO 2021

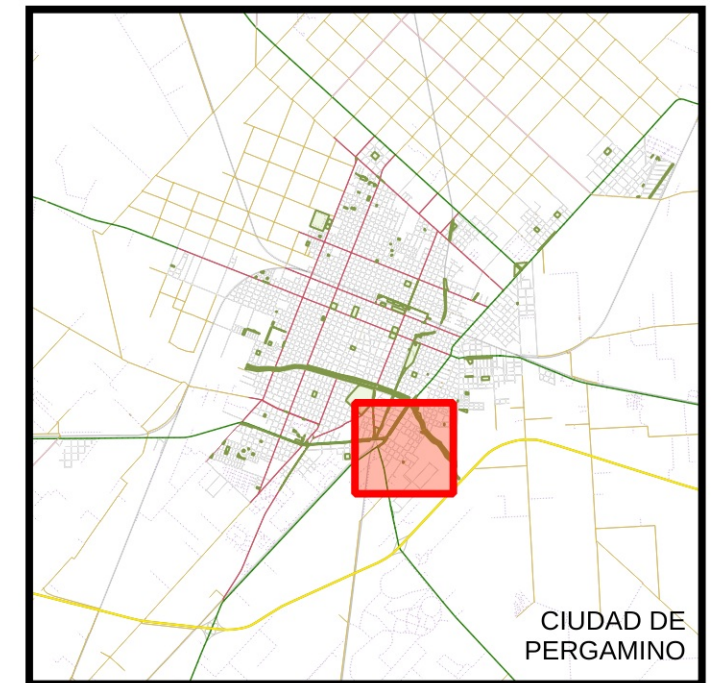
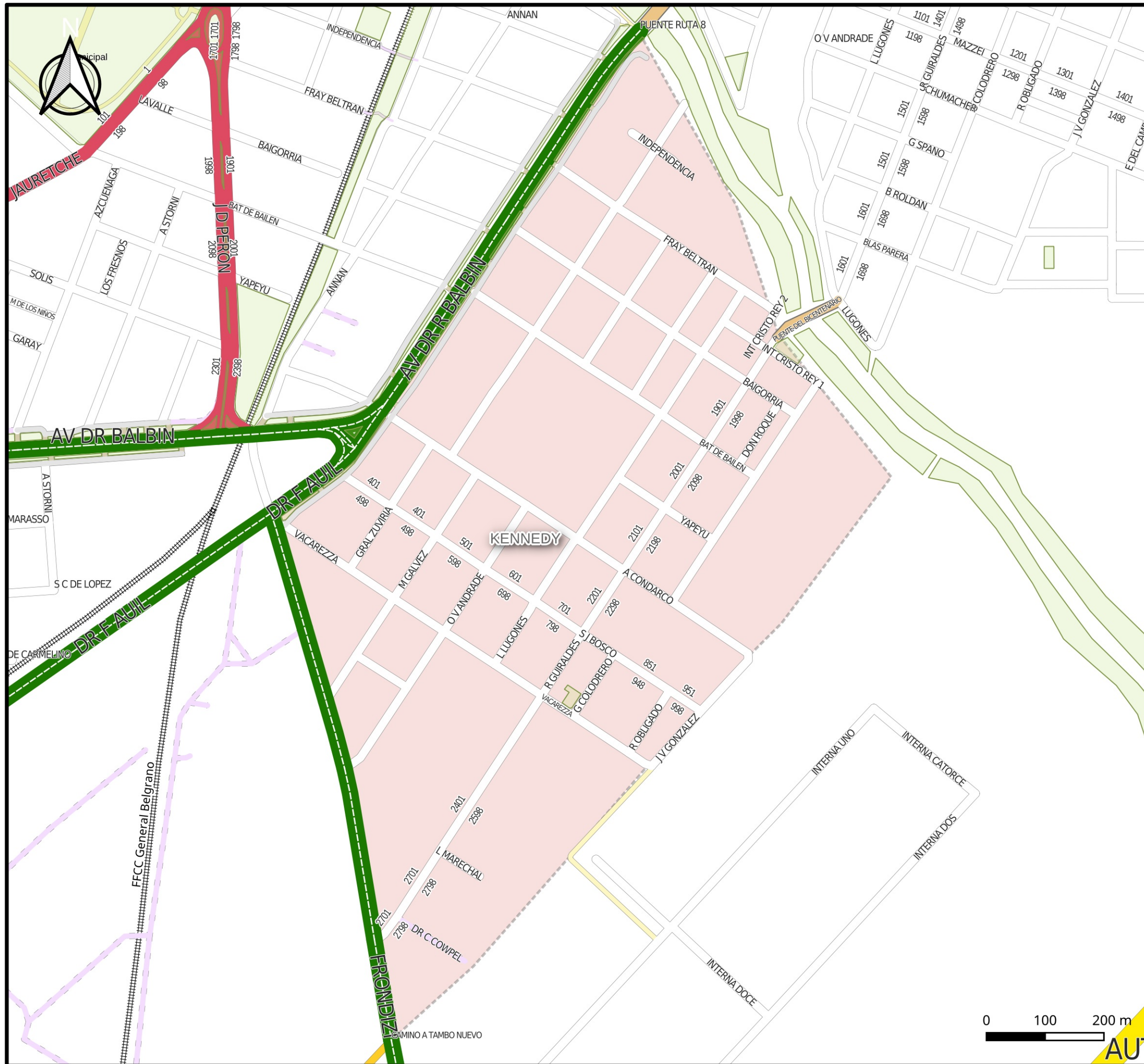
Datos del barrio

Área: 100.87 hectáreas
 Proy. habitantes al 2020: 6561
 Distrito: ESTE
 Delimitación coloquial: Arturo Illia, Dr Bucar, Arroyo Pergamino, Hernández
 Ordenanza: 8850-18



Dirección de Sistemas de Información Georreferenciada
 Subsecretaría de Modernización

Fuente: Municipalidad de Pergamino
 Datos: CC BY-SA 4.0
 Fecha: 16/11/21
 Versión: v03
 Mapa atlas: 17 de 45



Barrio Kennedy

PERGAMINO | BUENOS AIRES | ARGENTINA

PLANO CALLEJERO DE BARRIOS

AÑO 2021

Datos del barrio

Área: 87.32 hectáreas
 Proy. habitantes al 2020: 1440
 Distrito: SUR
 Delimitación coloquial: Arroyo Pergamino, Dr Balbín,
 Dr. F. Auil, Frondizi, límite oeste Sección E de la
 Circunscripción 14
 Ordenanza: 8850-18



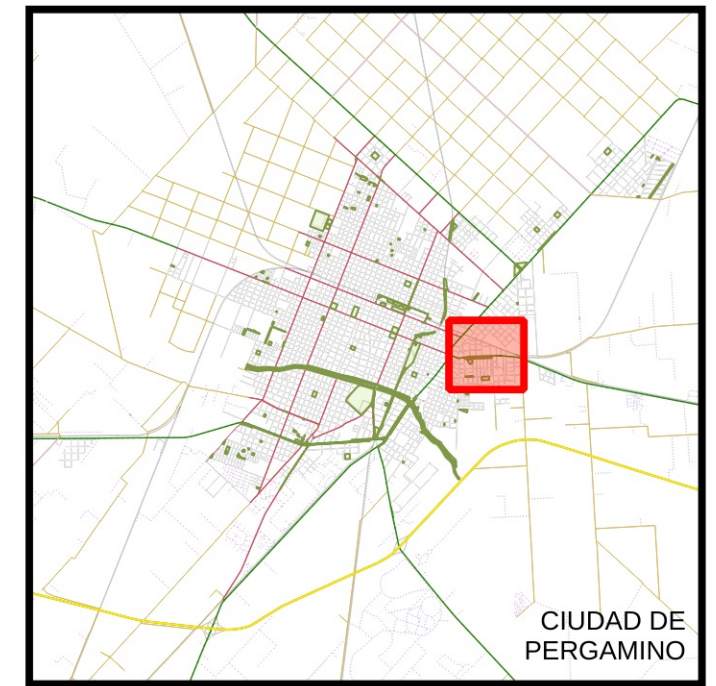
Dirección de Sistemas de Información
 Georreferenciada
 Subsecretaría de Modernización

Fuente: Municipalidad de Pergamino
 Datos: CC BY-SA 4.0
 Fecha: 16/11/21
 Versión: v03
 Mapa atlas: 18 de 45

0 100 200 m



AUT



Barrio La Amalia

PERGAMINO | BUENOS AIRES | ARGENTINA

PLANO CALLEJERO DE BARRIOS

AÑO 2021

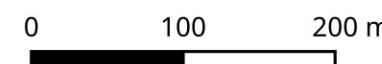
Datos del barrio

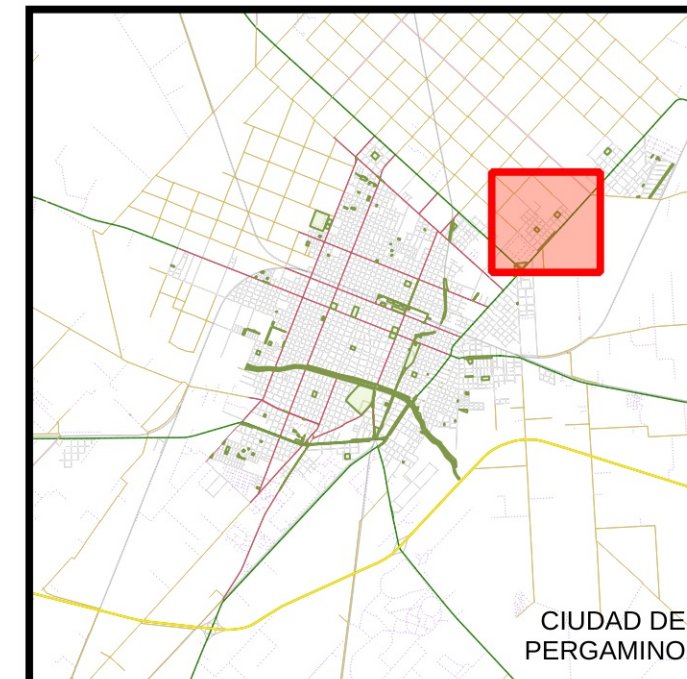
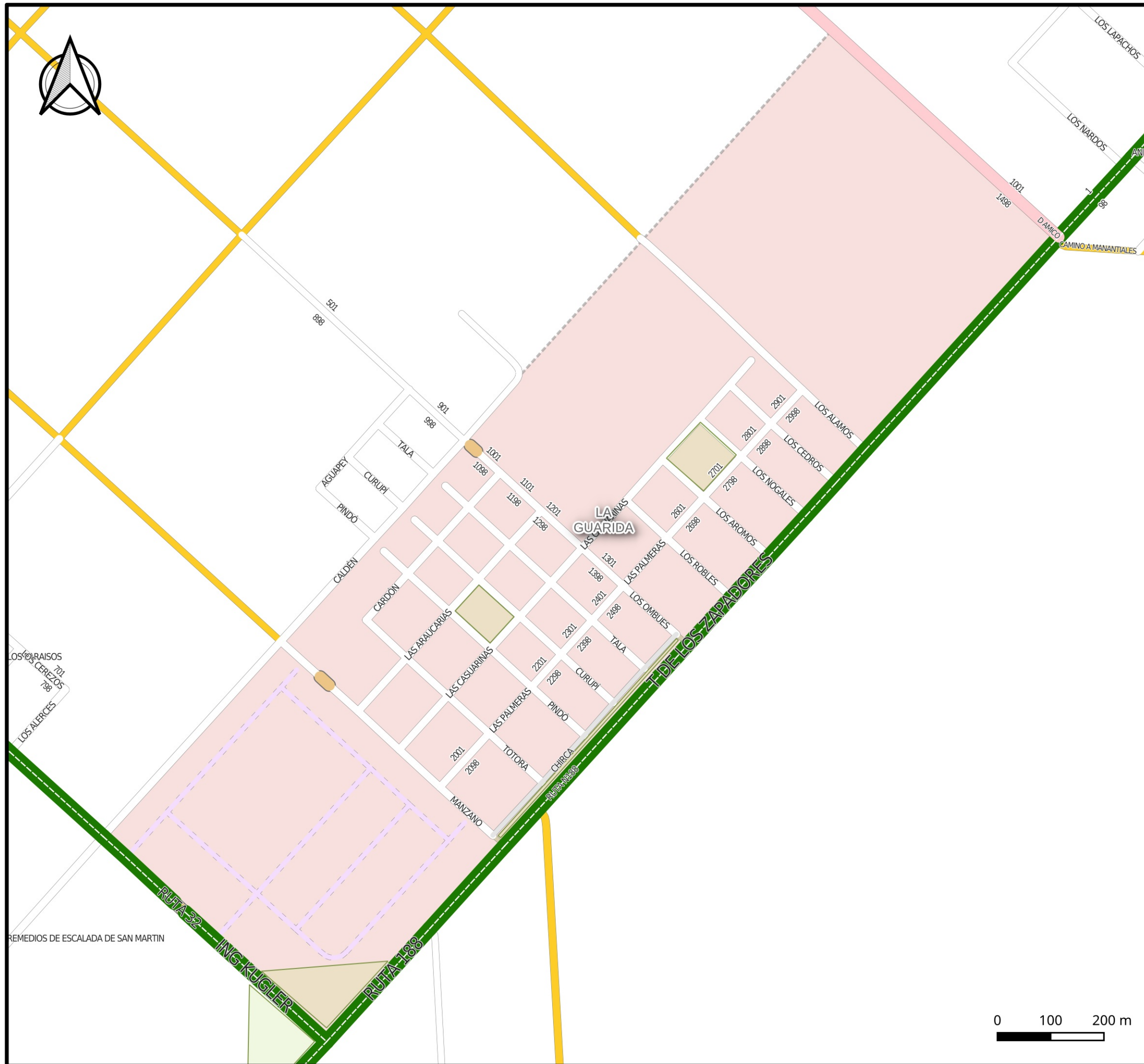
Área: 54.03 hectáreas
 Proy. habitantes al 2020: 1215
 Distrito: ESTE
 Delimitación coloquial: vías FFCC ex Mitre, Venini, Arturo Illia, Silverio Vazquez, Reinaudi, Miguel Cané
 Ordenanza: 8850-18



Dirección de Sistemas de Información Georreferenciada
 Subsecretaría de Modernización

Fuente: Municipalidad de Pergamino
 Datos: CC BY-SA 4.0
 Fecha: 16/11/21
 Versión: v03
 Mapa atlas: 19 de 45





Barrio La Guarida

PERGAMINO | BUENOS AIRES | ARGENTINA

PLANO CALLEJERO DE BARRIOS

AÑO 2021

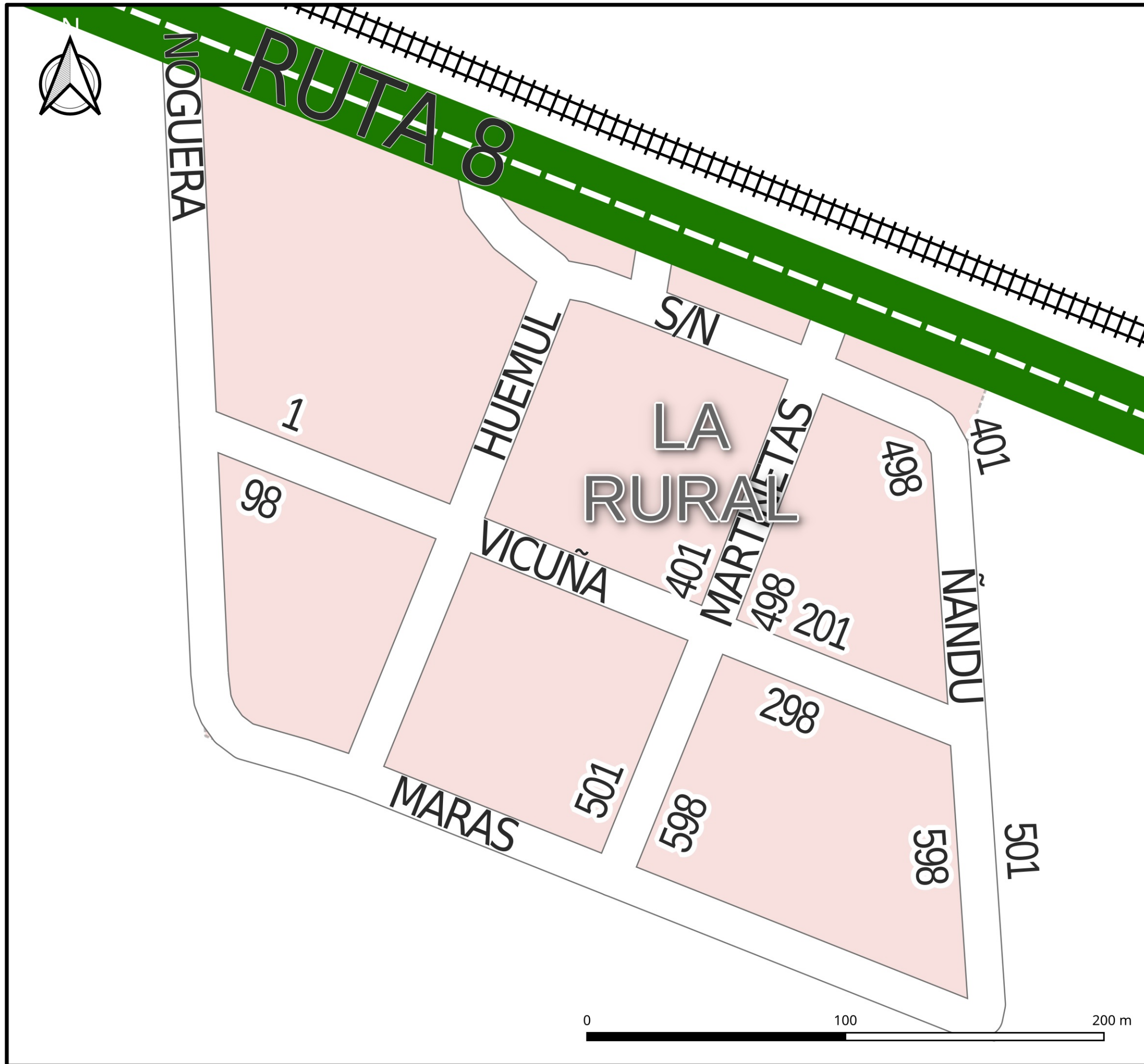
Datos del barrio

Área: 116.75 hectáreas
 Proy. habitantes al 2020: 320
 Distrito: NORTE
 Delimitación coloquial: D amico, Remedios de Escalada, Ing. Kugler, Ruta 188-Tramo de los Zapadores
 Ordenanza: 8850-18



Dirección de Sistemas de Información Georreferenciada
 Subsecretaría de Modernización

Fuente: Municipalidad de Pergamino
 Datos: CC BY-SA 4.0
 Fecha: 16/11/21
 Versión: v03
 Mapa atlas: 20 de 45



Barrio La Rural

PERGAMINO | BUENOS AIRES | ARGENTINA

PLANO CALLEJERO DE BARRIOS

AÑO 2021

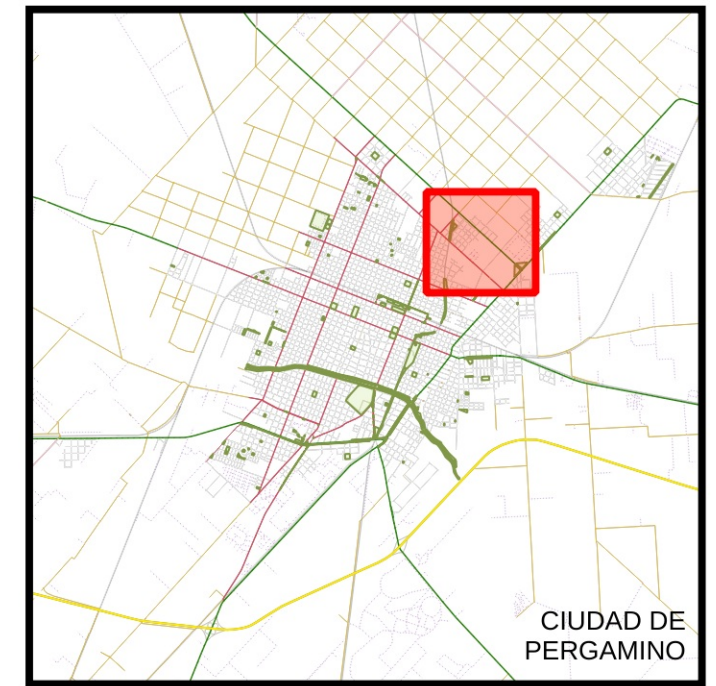
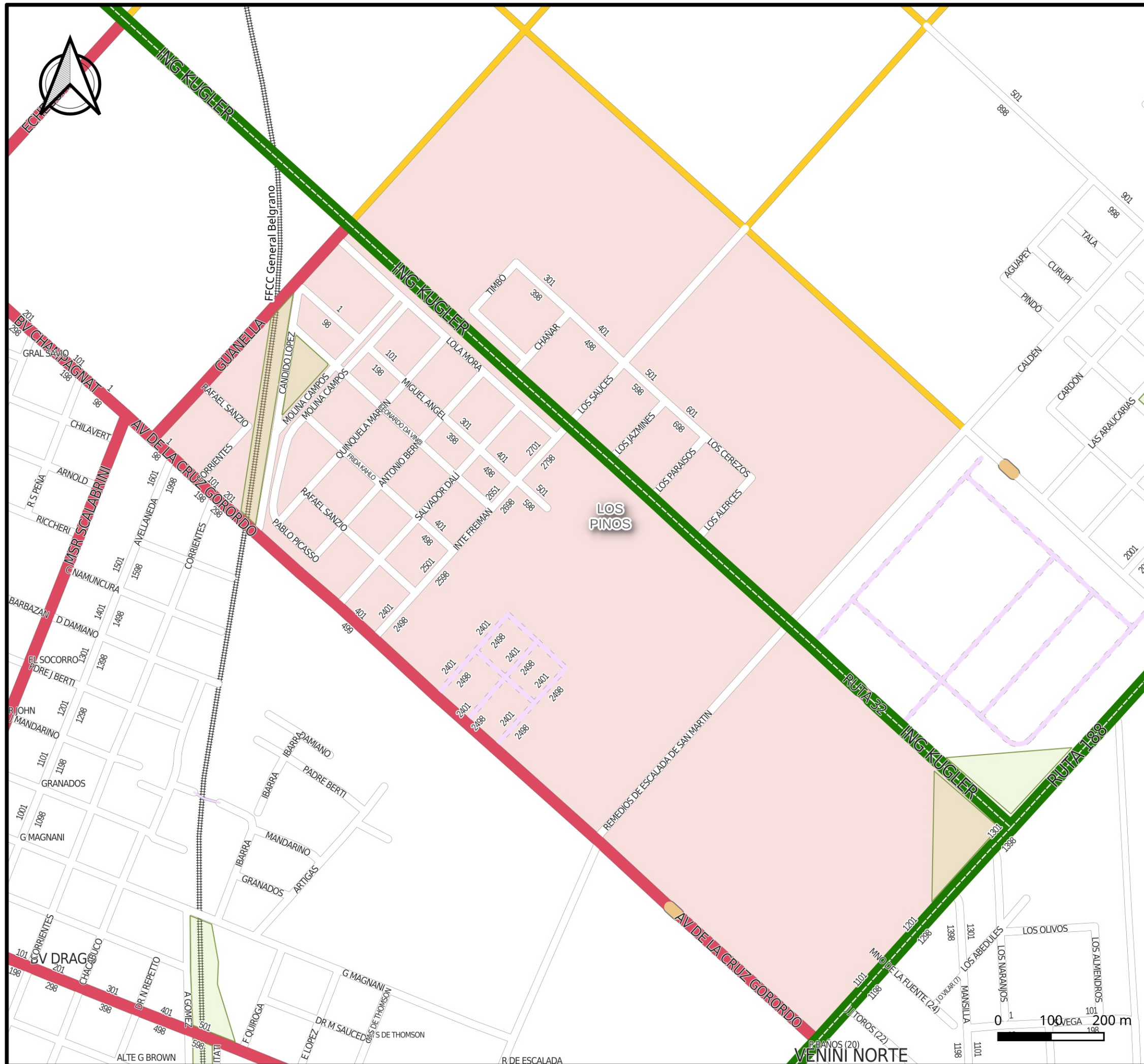
Datos del barrio

Área: 7.85 hectáreas
 Proy. habitantes al 2020: 162
 Distrito: ESTE
 Delimitación coloquial: Ruta 8, Noguera, Maras, Ñandú
 Ordenanza: 8850-18



Dirección de Sistemas de Información Georreferenciada
 Subsecretaría de Modernización

Fuente: Municipalidad de Pergamino
 Datos: CC BY-SA 4.0
 Fecha: 16/11/21
 Versión: v03
 Mapa atlas: 21 de 45



Barrio Los Pinos

PERGAMINO | BUENOS AIRES | ARGENTINA

PLANO CALLEJERO DE BARRIOS

AÑO 2021

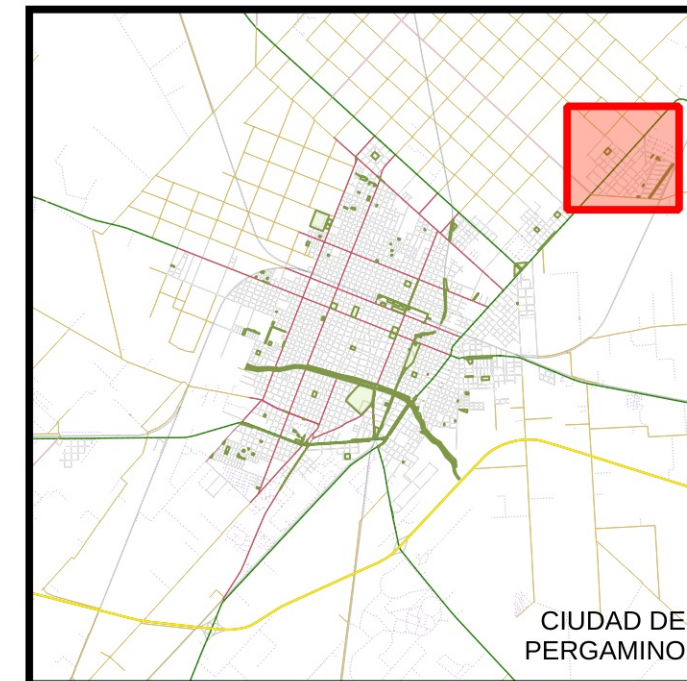
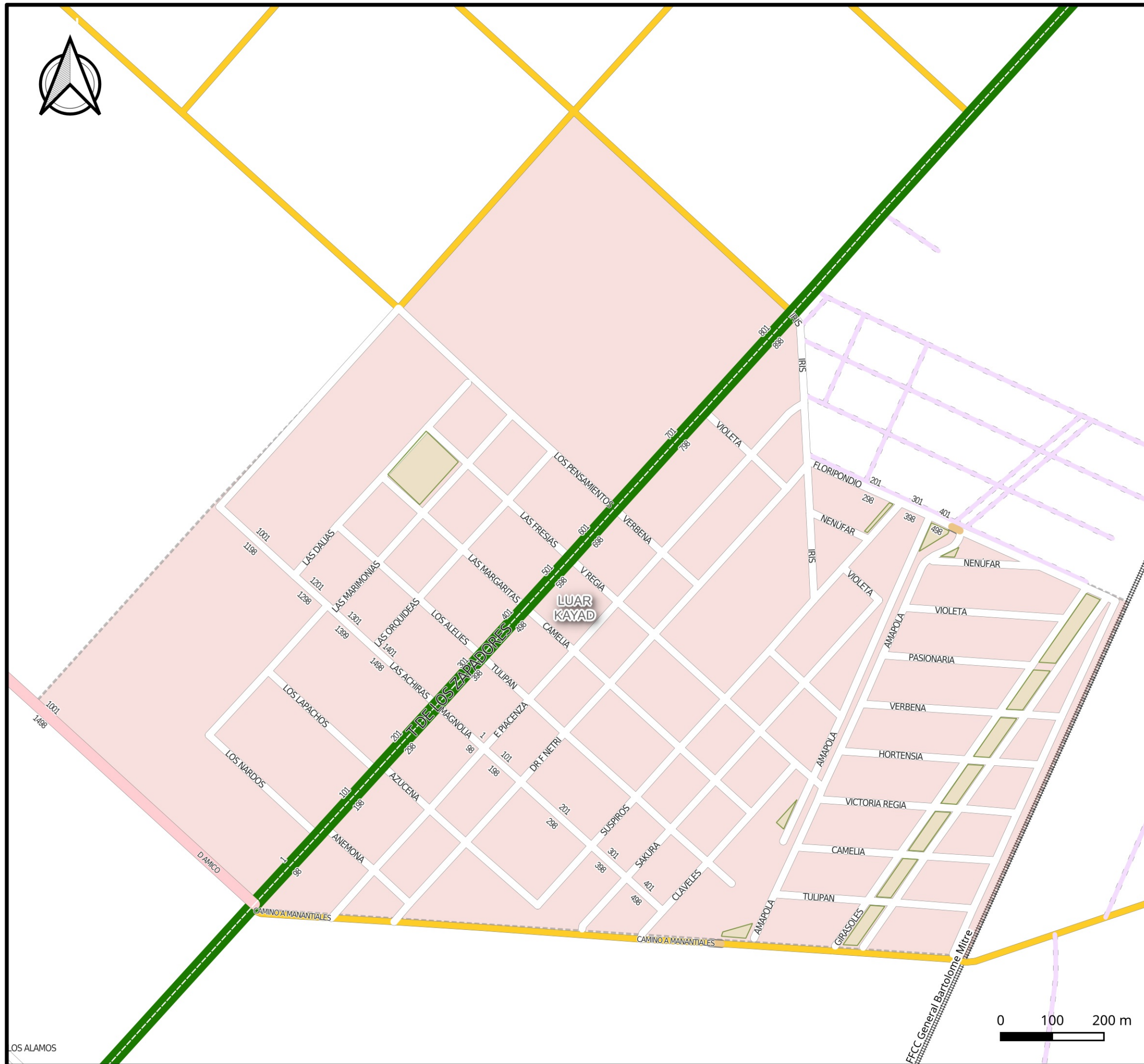
Datos del barrio

Área: 148.61 hectáreas
 Proy. habitantes al 2020: 144
 Distrito: NORTE
 Delimitación coloquial: límite sur Ch 95-94,
 Guanella, De la Cruz Gorordo, Venini, Ing. Kugler,
 Remedios de Escalada
 Ordenanza: 8850-18



Dirección de Sistemas de Información
 Georreferenciada
 Subsecretaría de Modernización

Fuente: Municipalidad de Pergamino
 Datos: CC BY-SA 4.0
 Fecha: 16/11/21
 Versión: v03
 Mapa atlas: 22 de 45



Barrio Luar Kayad

PERGAMINO | BUENOS AIRES | ARGENTINA

PLANO CALLEJERO DE BARRIOS

AÑO 2021

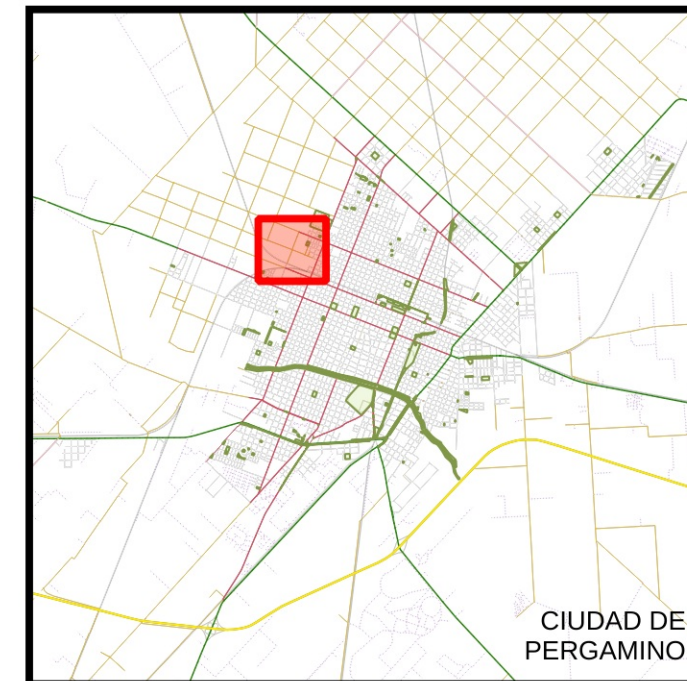
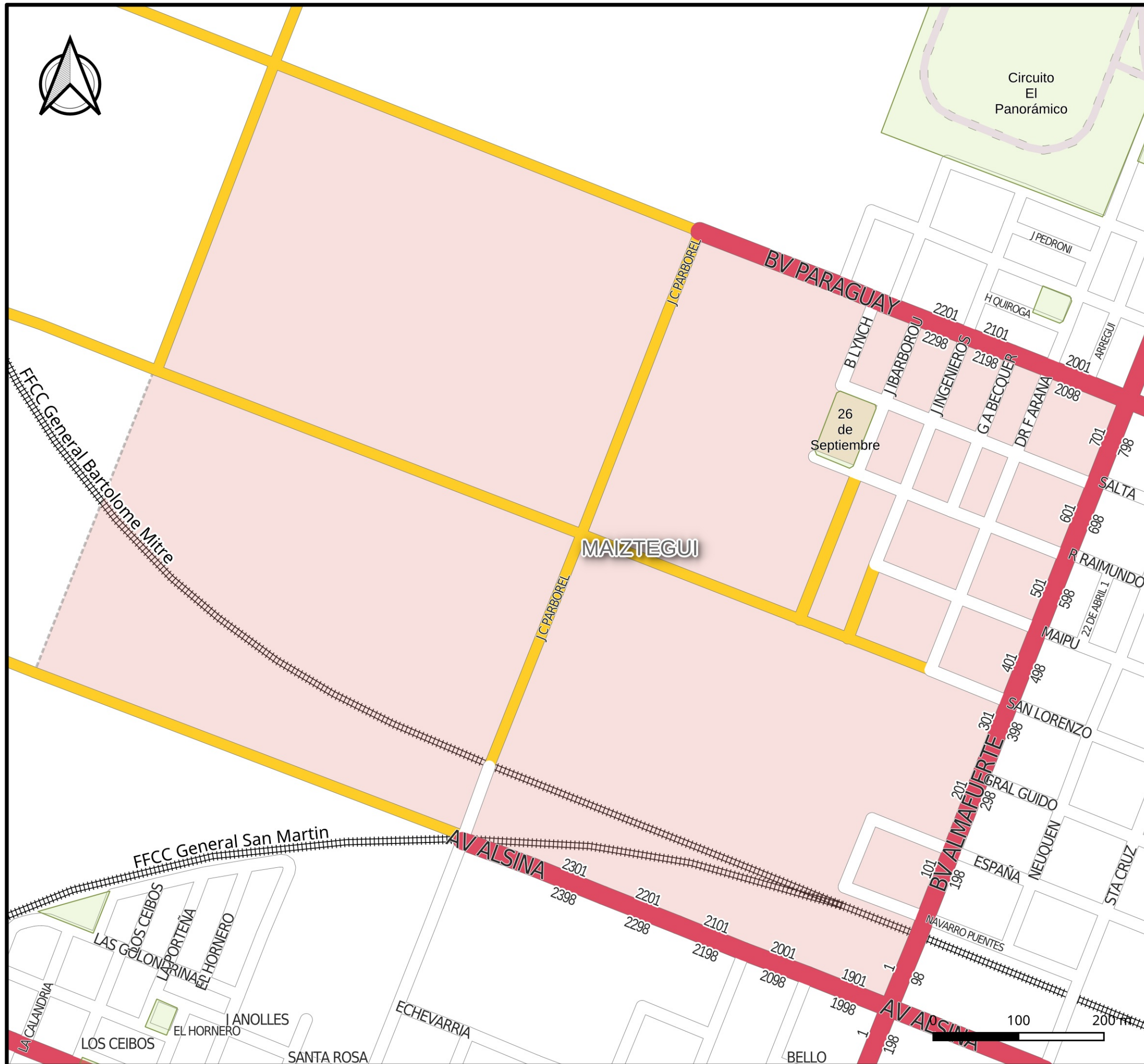
Datos del barrio

Área: 196.78 hectáreas
 Proy. habitantes al 2020: 714
 Distrito: NORTE
 Delimitación coloquial: límite sur Ch 24, límite este Ch 35-47-59, Damico, Camino a Manantiales, vías FFCC ex Mitre, límite sur parcela pda 270, límite oeste parcela pda 270
 Ordenanza: 8850-18



Dirección de Sistemas de Información Georreferenciada
 Subsecretaría de Modernización

Fuente: Municipalidad de Pergamino
 Datos: CC BY-SA 4.0
 Fecha: 16/11/21
 Versión: v03
 Mapa atlas: 23 de 45



Barrio Maiztegui

PERGAMINO | BUENOS AIRES | ARGENTINA

PLANO CALLEJERO DE BARRIOS

AÑO 2021

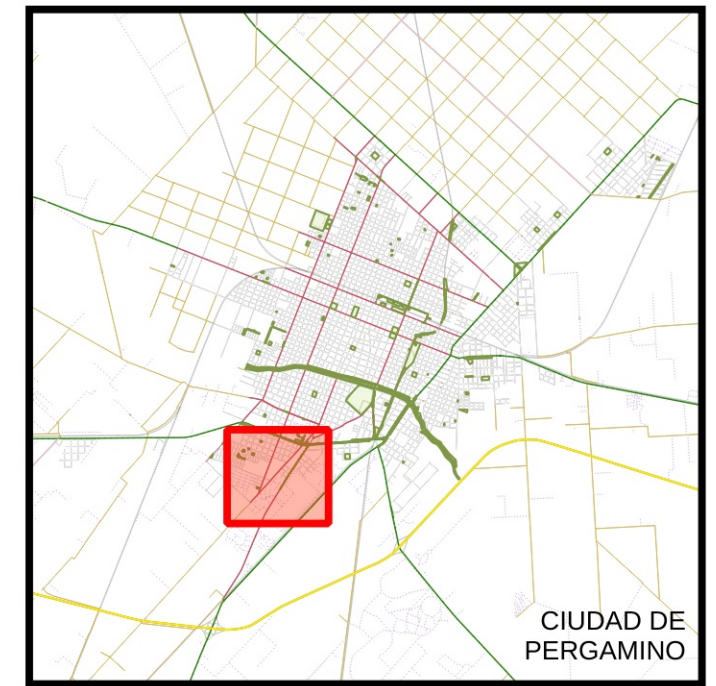
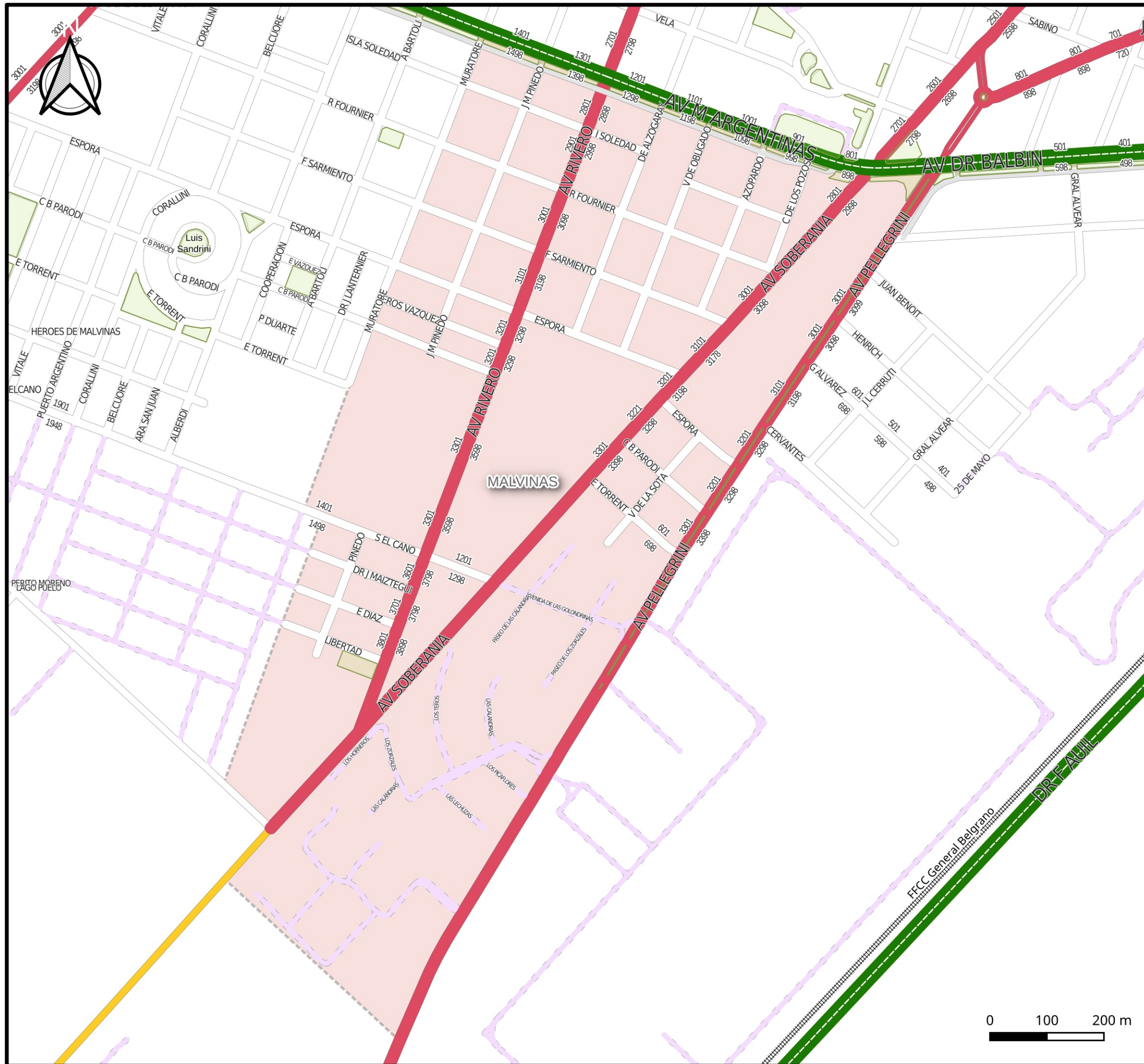
Datos del barrio

Área: 82.08 hectáreas
 Proy. habitantes al 2020: 799
 Distrito: NORTE
 Delimitación coloquial: Paraguay, límite este Ch 165-173, Alsina, Almafuerte
 Ordenanza: 8850-18



Dirección de Sistemas de Información Georreferenciada
 Subsecretaría de Modernización

Fuente: Municipalidad de Pergamino
 Datos: CC BY-SA 4.0
 Fecha: 16/11/21
 Versión: v03
 Mapa atlas: 24 de 45



Barrio Malvinas

PERGAMINO | BUENOS AIRES | ARGENTINA

PLANO CALLEJERO DE BARRIOS

AÑO 2021

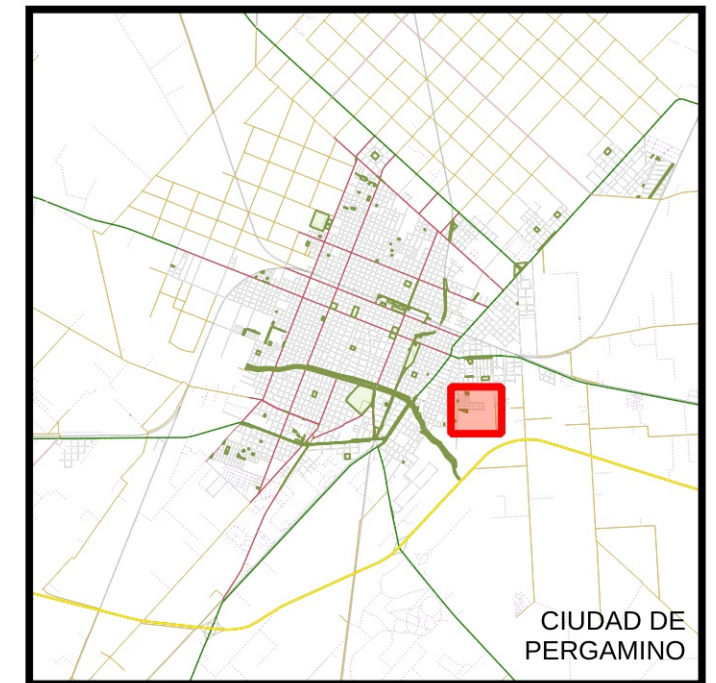
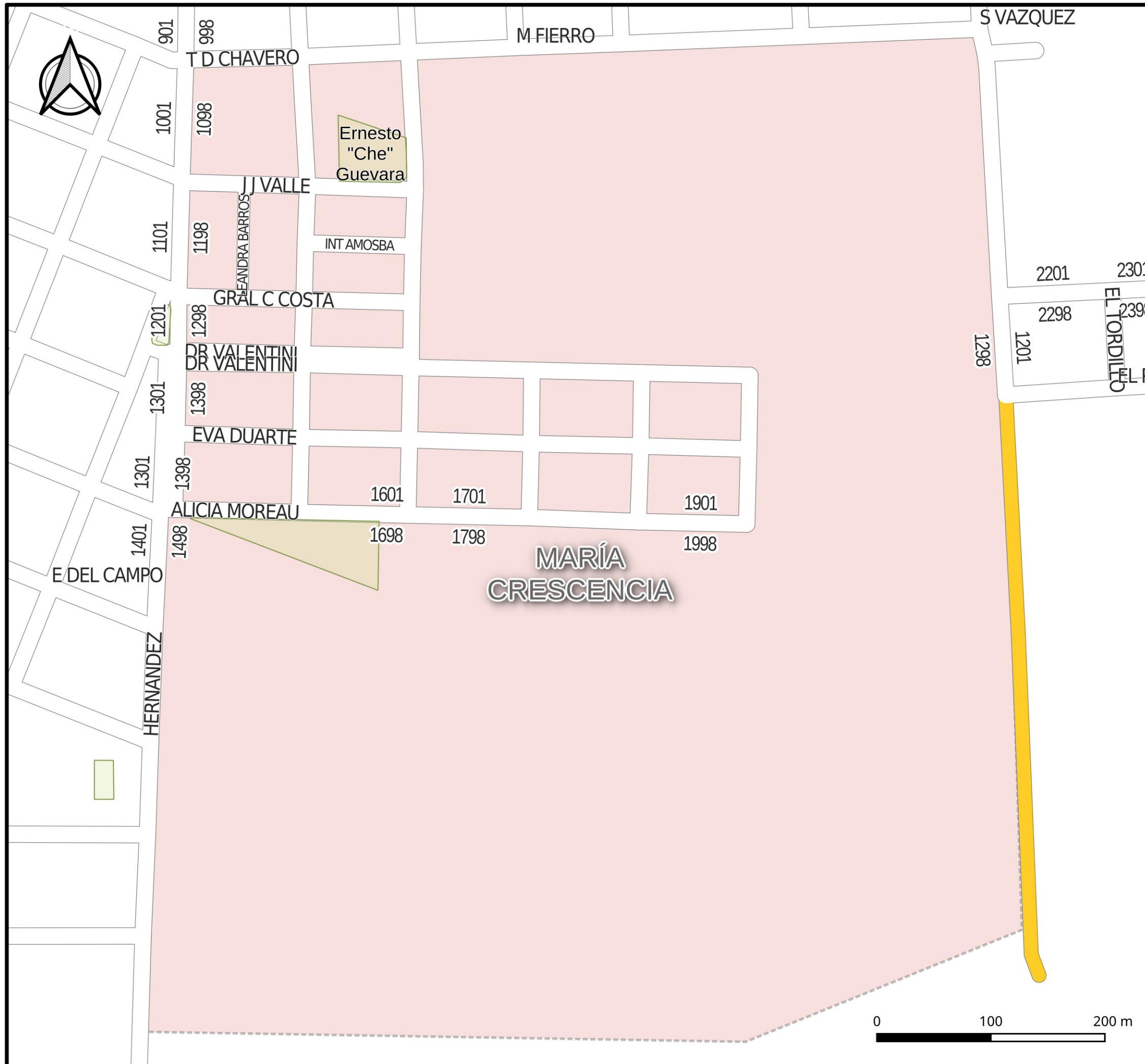
Datos del barrio

Área: 100.31 hectáreas
 Proy. habitantes al 2020: 1951
 Distrito: SUR
 Delimitación coloquial: Malv. Argentinas, Muratore-
 lím. este pc pda 1088, El Cano, lím. este pc pda
 1481, Perito Moreno, Soberanía, lím. norte pc. pda
 31292-1127, Pellegrini
 Ordenanza: 8850-18



Dirección de Sistemas de Información
 Georreferenciada
 Subsecretaría de Modernización

Fuente: Municipalidad de Pergamino
 Datos: CC BY-SA 4.0
 Fecha: 16/11/21
 Versión: v03
 Mapa atlas: 25 de 45



Barrio María Crescencia

PERGAMINO | BUENOS AIRES | ARGENTINA

PLANO CALLEJERO DE BARRIOS

AÑO 2021

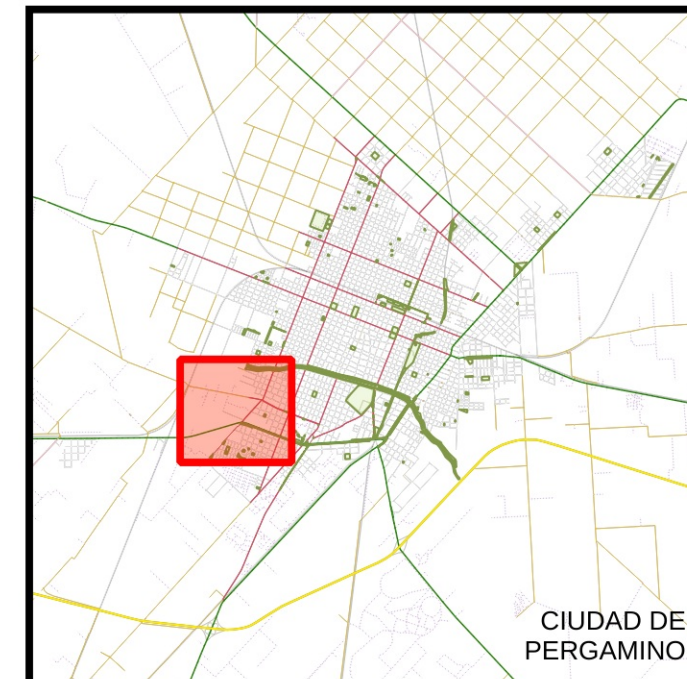
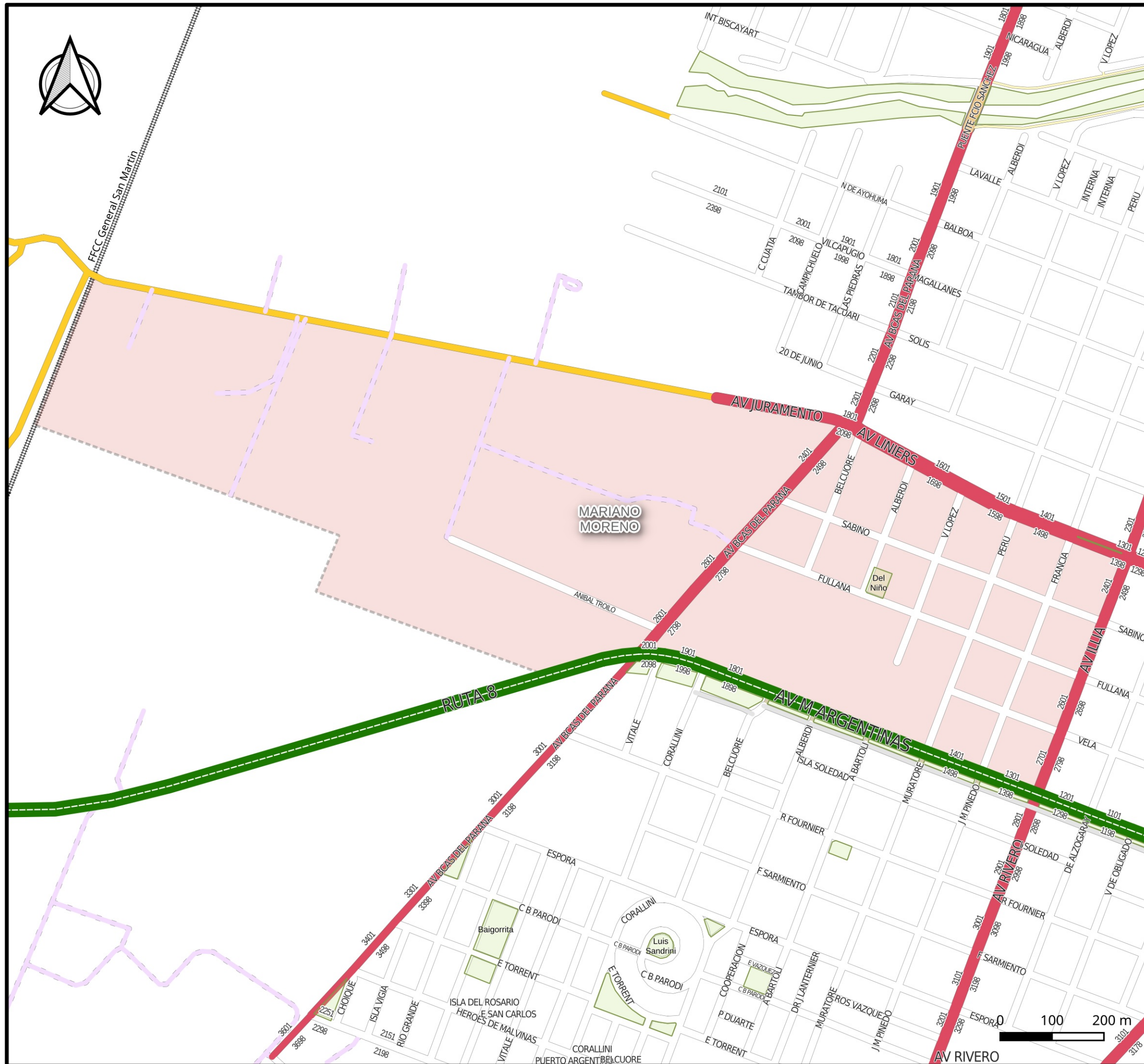
Datos del barrio

Área: 63.53 hectáreas
 Proy. habitantes al 2020: 433
 Distrito: ESTE
 Delimitación coloquial: Tropero Chavero,
 Hernández, límite sur parcela pda 63456, Silverio
 Vázquez
 Ordenanza: 8850-18



Dirección de Sistemas de Información
 Georreferenciada
 Subsecretaría de Modernización

Fuente: Municipalidad de Pergamino
 Datos: CC BY-SA 4.0
 Fecha: 16/11/21
 Versión: v03
 Mapa atlas: 26 de 45



Barrio Mariano Moreno

PERGAMINO | BUENOS AIRES | ARGENTINA

PLANO CALLEJERO DE BARRIOS

AÑO 2021

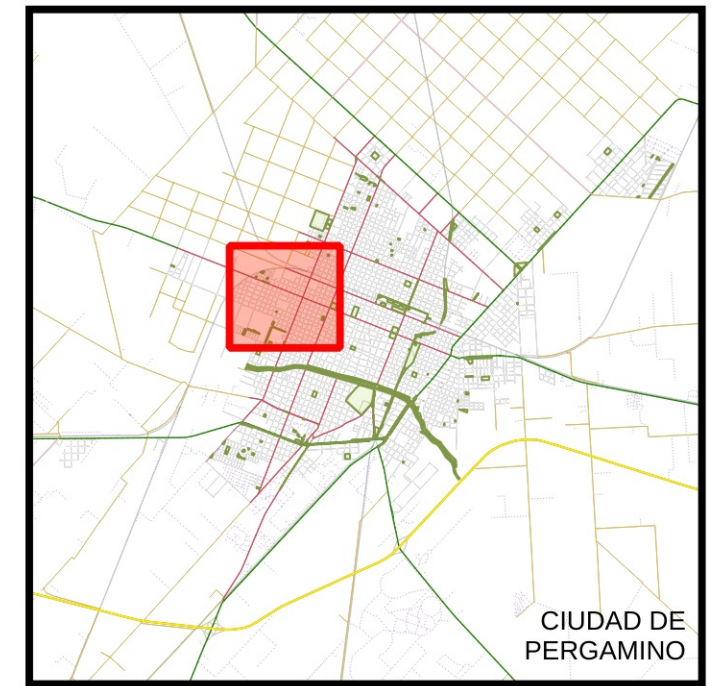
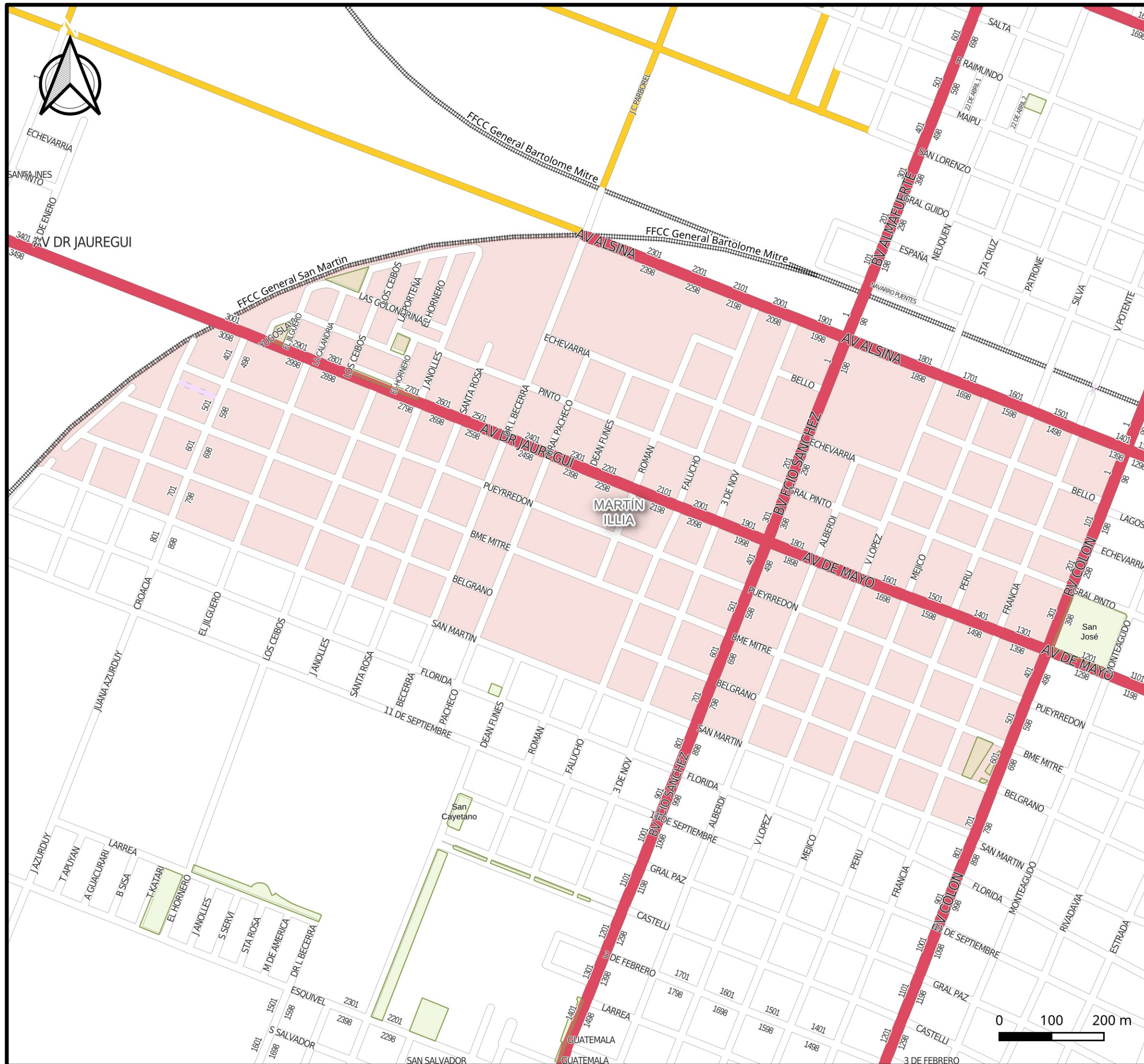
Datos del barrio

Área: 98.11 hectáreas
 Proy. habitantes al 2020: 1196
 Distrito: SUR
 Delimitación coloquial: Liniers-Río Juramento, vías
 FFCC ex Mitre, límite norte parcelas pdas
 1973-58965-959, Ruta 8-Malvinas Argentinas, Illia
 Ordenanza: 8850-18



Dirección de Sistemas de Información
 Georreferenciada
 Subsecretaría de Modernización

Fuente: Municipalidad de Pergamino
 Datos: CC BY-SA 4.0
 Fecha: 16/11/21
 Versión: v03
 Mapa atlas: 27 de 45



Barrio Martín Illia

PERGAMINO | BUENOS AIRES | ARGENTINA

PLANO CALLEJERO DE BARRIOS

AÑO 2021

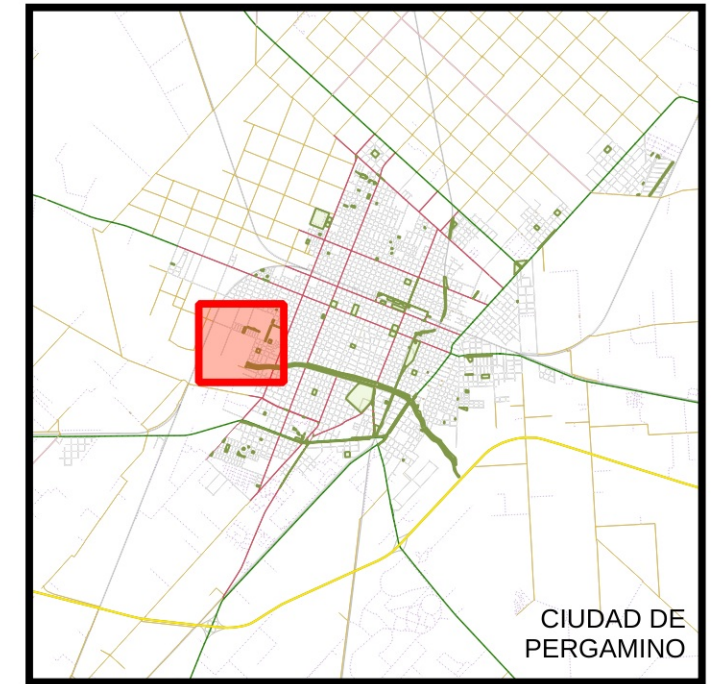
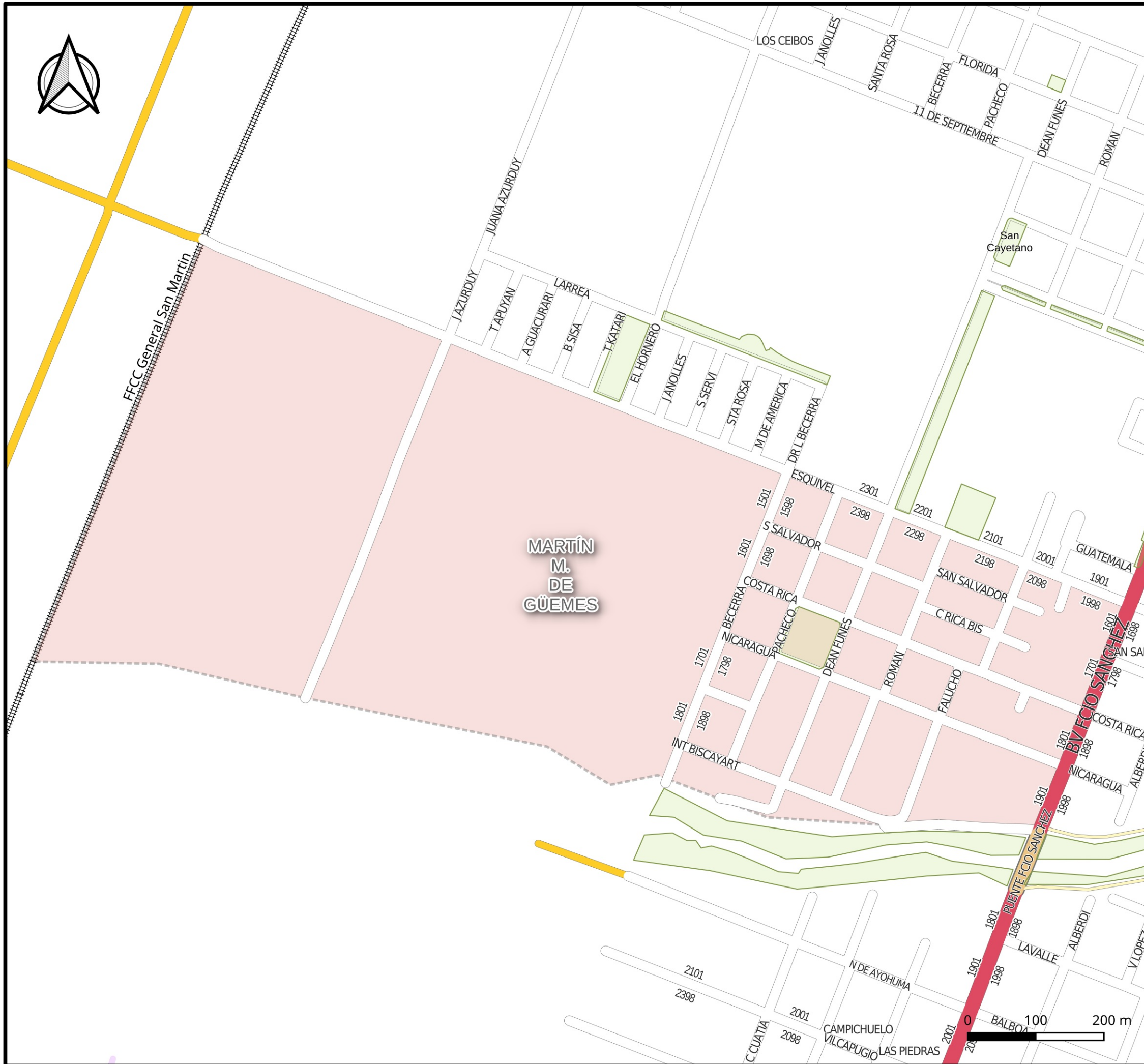
Datos del barrio

Área: 130.86 hectáreas
 Proy. habitantes al 2020: 5071
 Distrito: OESTE
 Delimitación coloquial: Alsina, vías FFCC ex Mitre,
 San Martín, Colón
 Ordenanza: 8850-18



Dirección de Sistemas de Información
 Georreferenciada
 Subsecretaría de Modernización

Fuente: Municipalidad de Pergamino
 Datos: CC BY-SA 4.0
 Fecha: 16/11/21
 Versión: v03
 Mapa atlas: 28 de 45



Barrio Martín M. de Güemes

PERGAMINO | BUENOS AIRES | ARGENTINA

PLANO CALLEJERO DE BARRIOS

AÑO 2021

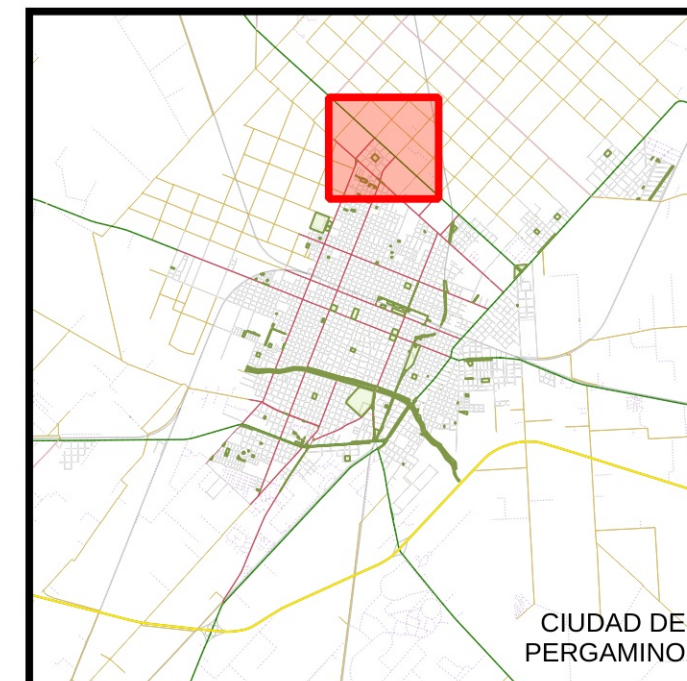
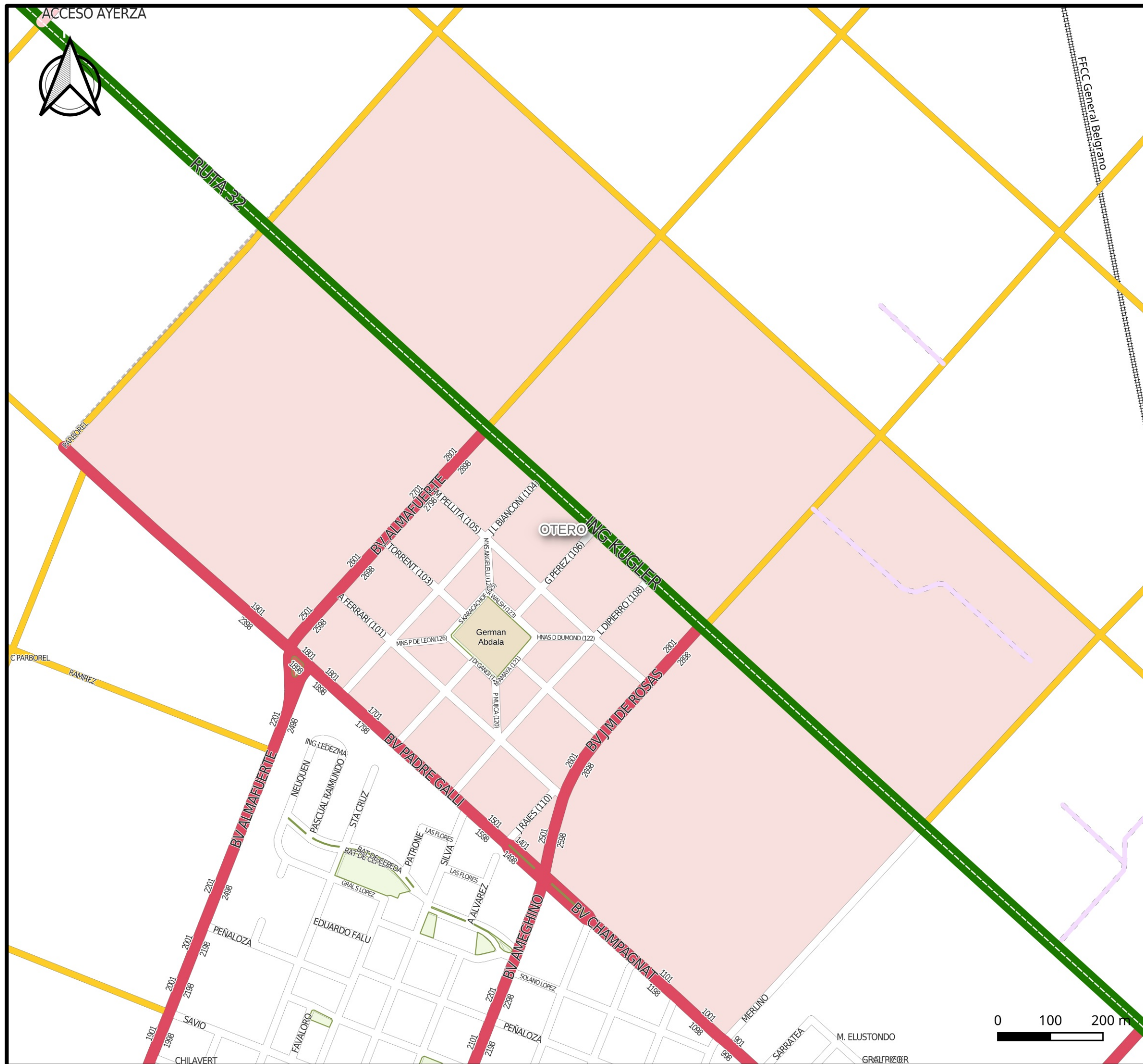
Datos del barrio

Área: 75.26 hectáreas
 Proy. habitantes al 2020: 1433
 Distrito: OESTE
 Delimitación coloquial: Esquivel, vías FFCC ex Mitre, Arroyo Pergamino, Fcio. Sánchez
 Ordenanza: 8850-18



Dirección de Sistemas de Información Georreferenciada
 Subsecretaría de Modernización

Fuente: Municipalidad de Pergamino
 Datos: CC BY-SA 4.0
 Fecha: 16/11/21
 Versión: v03
 Mapa atlas: 29 de 45



Barrio Otero

PERGAMINO | BUENOS AIRES | ARGENTINA

PLANO CALLEJERO DE BARRIOS

AÑO 2021

Datos del barrio

Área: 179.18 hectáreas

Proy. habitantes al 2020: 1043

Distrito: NORTE

Delimitación coloquial: límite sur ch 91-90-89,

Parborel, Galli-Champagnat, Merlino

Ordenanza: 8850-18



Dirección de Sistemas de Información
Georreferenciada
Subsecretaría de Modernización

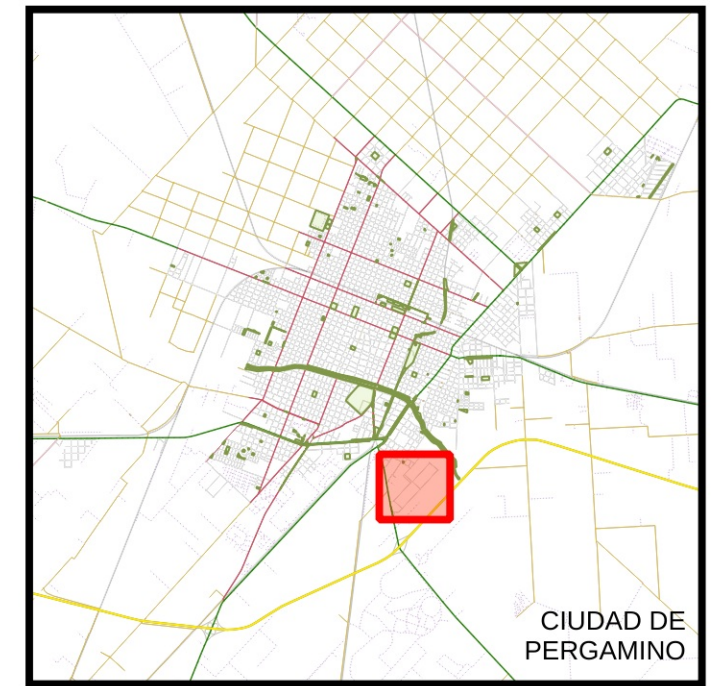
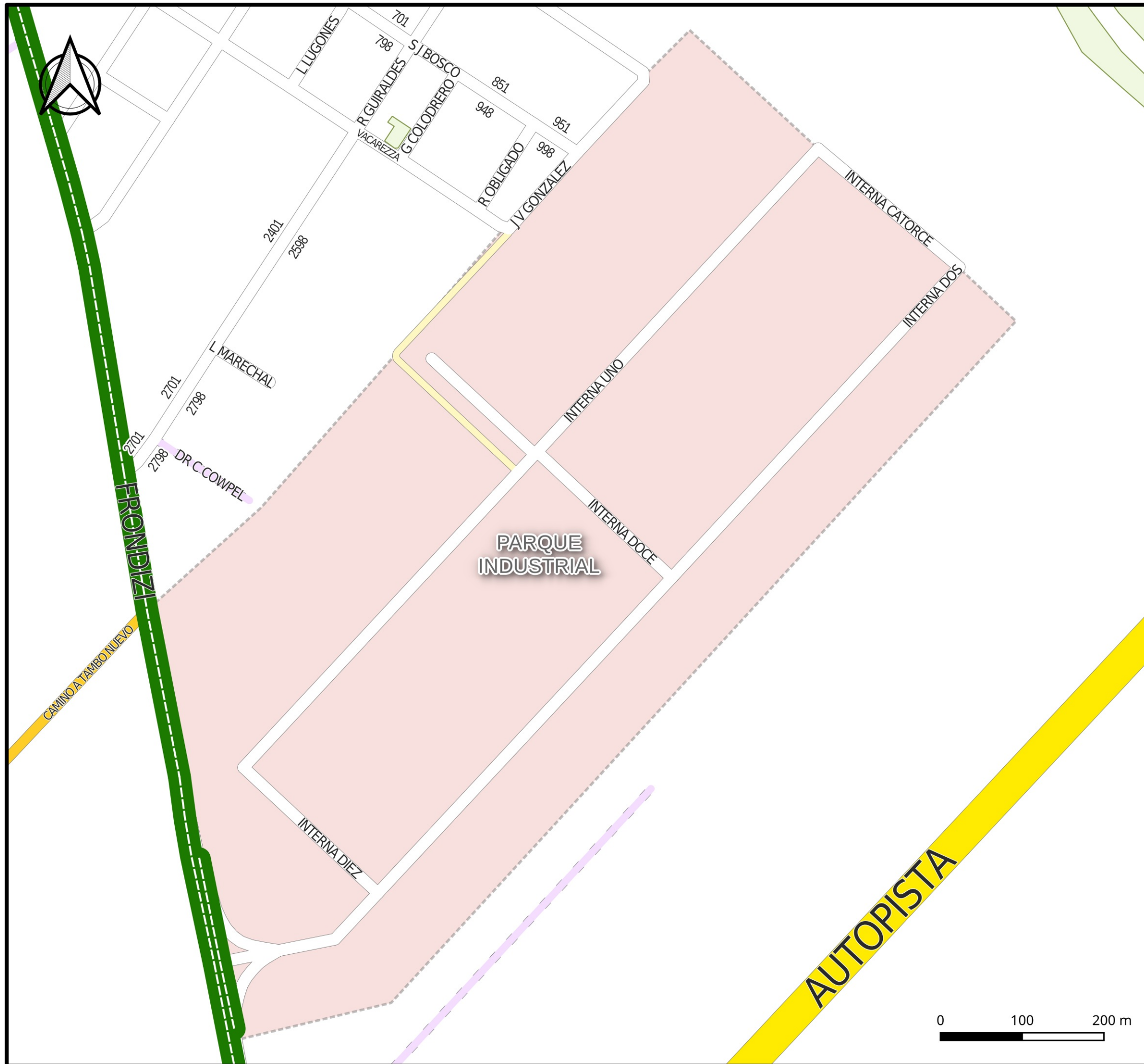
Fuente: Municipalidad de Pergamino

Datos: CC BY-SA 4.0

Fecha: 16/11/21

Versión: v03

Mapa atlas: 30 de 45



Barrio Parque Industrial

PERGAMINO | BUENOS AIRES | ARGENTINA

PLANO CALLEJERO DE BARRIOS

AÑO 2021

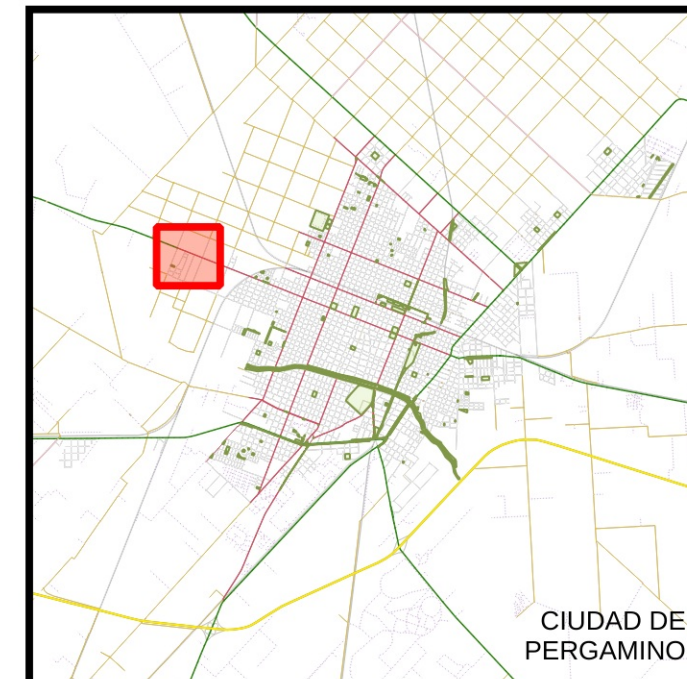
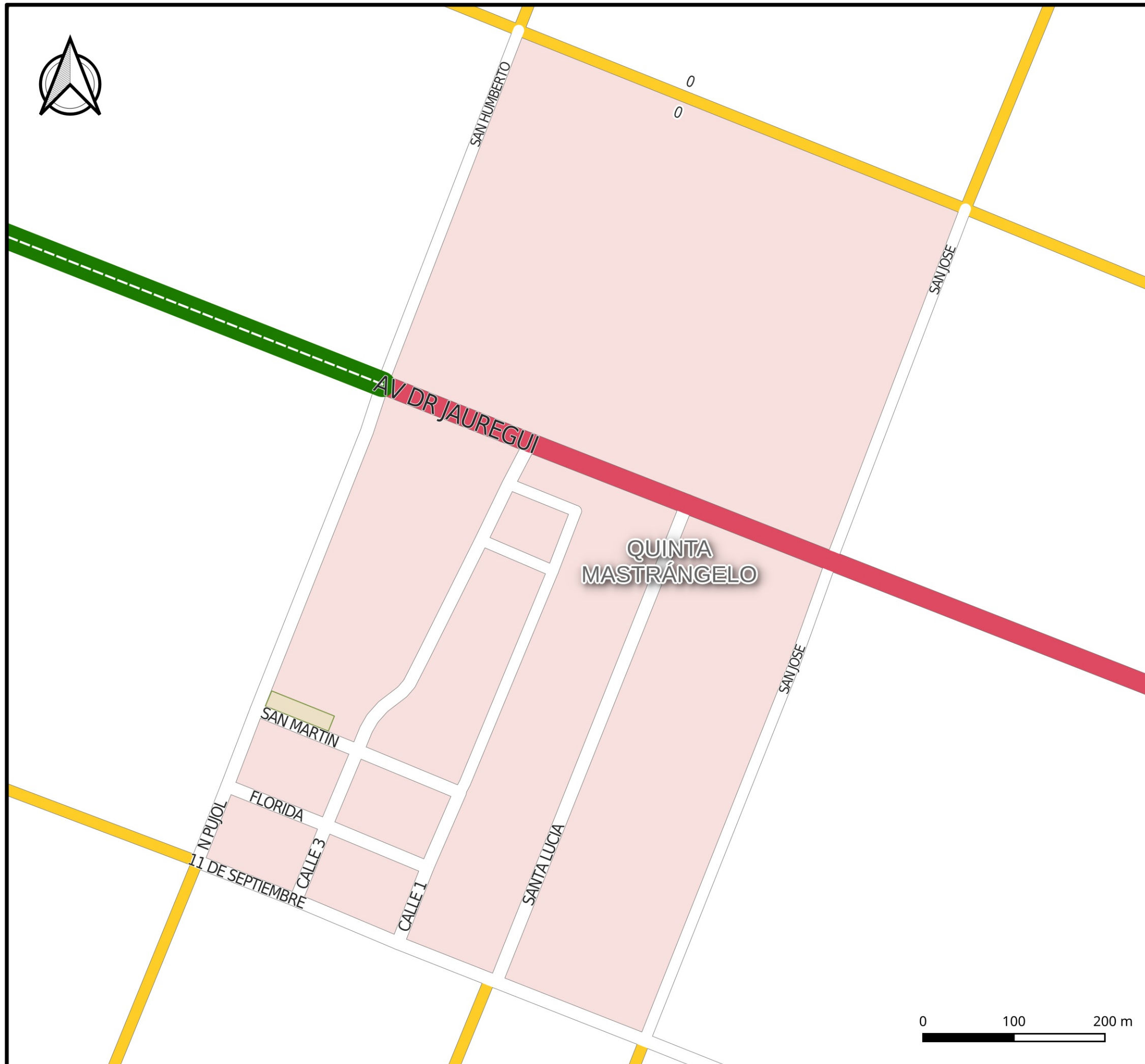
Datos del barrio

Área: 61.55 hectáreas
 Proy. habitantes al 2020: 12
 Distrito: SUR
 Delimitación coloquial: Sección E de la Circunscripción 14
 Ordenanza: 8850-18



Dirección de Sistemas de Información Georreferenciada
 Subsecretaría de Modernización

Fuente: Municipalidad de Pergamino
 Datos: CC BY-SA 4.0
 Fecha: 16/11/21
 Versión: v03
 Mapa atlas: 31 de 45



Barrio Quinta Mastrángelo

PERGAMINO | BUENOS AIRES | ARGENTINA

PLANO CALLEJERO DE BARRIOS

AÑO 2021

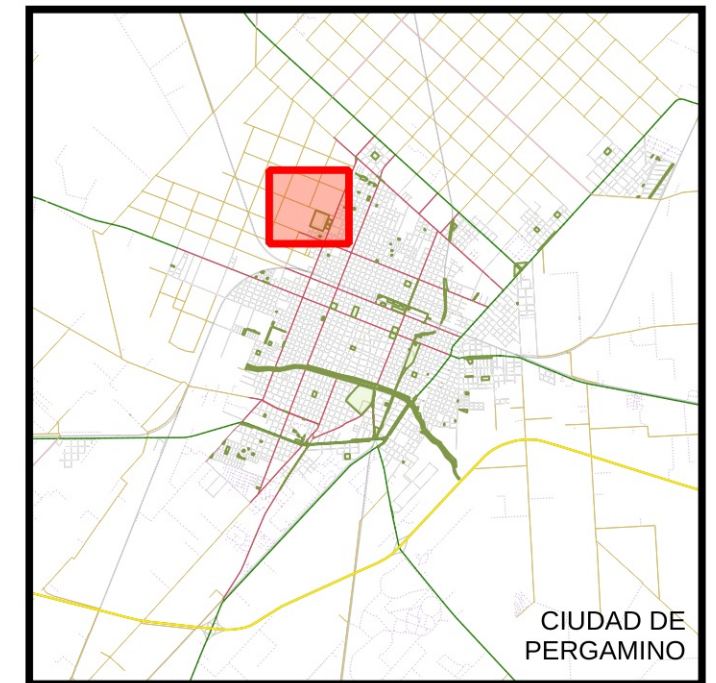
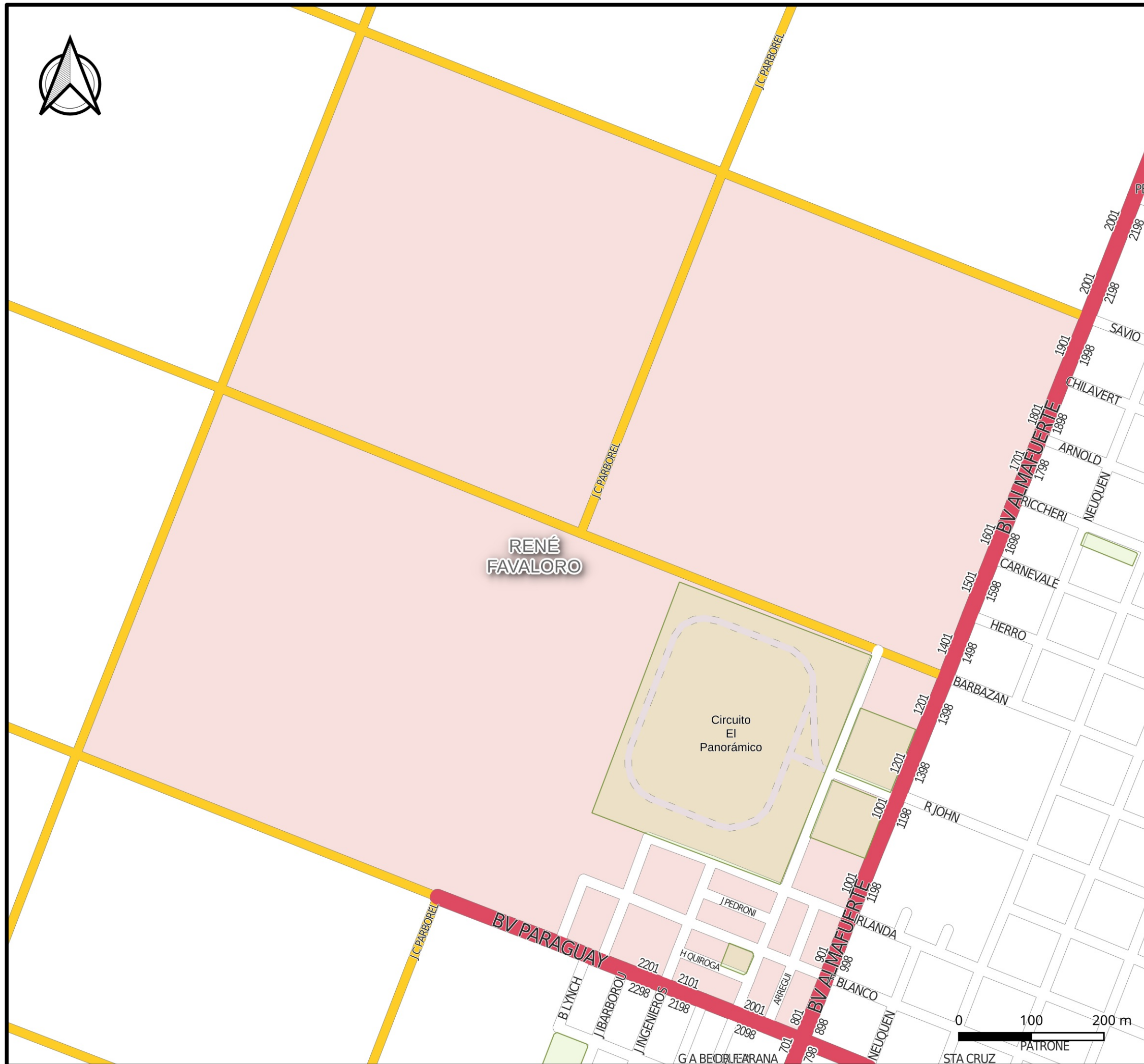
Datos del barrio

Área: 52.18 hectáreas
 Proy. habitantes al 2020: 536
 Distrito: OESTE
 Delimitación coloquial: Alsina, San Humberto-Nelly Pujol, 11 de Septiembre, San José
 Ordenanza: 8850-18



Dirección de Sistemas de Información Georreferenciada
 Subsecretaría de Modernización

Fuente: Municipalidad de Pergamino
 Datos: CC BY-SA 4.0
 Fecha: 16/11/21
 Versión: v03
 Mapa atlas: 32 de 45



Barrio René Favaloro

PERGAMINO | BUENOS AIRES | ARGENTINA

PLANO CALLEJERO DE BARRIOS

AÑO 2021

Datos del barrio

Área: 115.06 hectáreas
 Proy. habitantes al 2020: 645
 Distrito: NORTE
 Delimitación coloquial: Savio, límite este Ch 141-153, Paraguay, Almafuerite
 Ordenanza: 8850-18



Dirección de Sistemas de Información Georreferenciada
 Subsecretaría de Modernización

Fuente: Municipalidad de Pergamino
 Datos: CC BY-SA 4.0
 Fecha: 16/11/21
 Versión: v03
 Mapa atlas: 33 de 45



Barrio San Martín

PERGAMINO | BUENOS AIRES | ARGENTINA

PLANO CALLEJERO DE BARRIOS

AÑO 2021

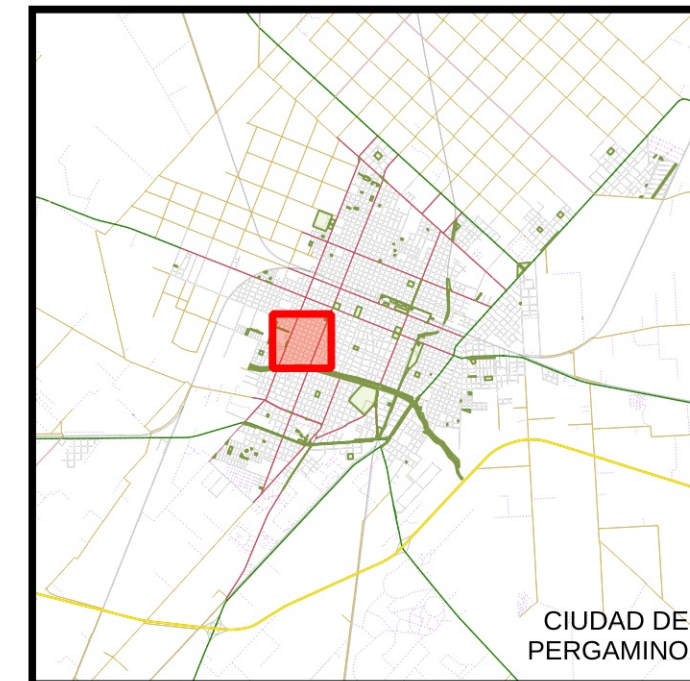
Datos del barrio

Área: 26.76 hectáreas
 Proy. habitantes al 2020: 1919
 Distrito: ESTE
 Delimitación coloquial: Arturo Illia, Hernández, Dr. Reinaudi, Silverio Vázquez
 Ordenanza: 8850-18



Dirección de Sistemas de Información Georreferenciada
 Subsecretaría de Modernización

Fuente: Municipalidad de Pergamino
 Datos: CC BY-SA 4.0
 Fecha: 16/11/21
 Versión: v03
 Mapa atlas: 34 de 45



Barrio San Vicente de Paúl

PERGAMINO | BUENOS AIRES | ARGENTINA

PLANO CALLEJERO DE BARRIOS

AÑO 2021

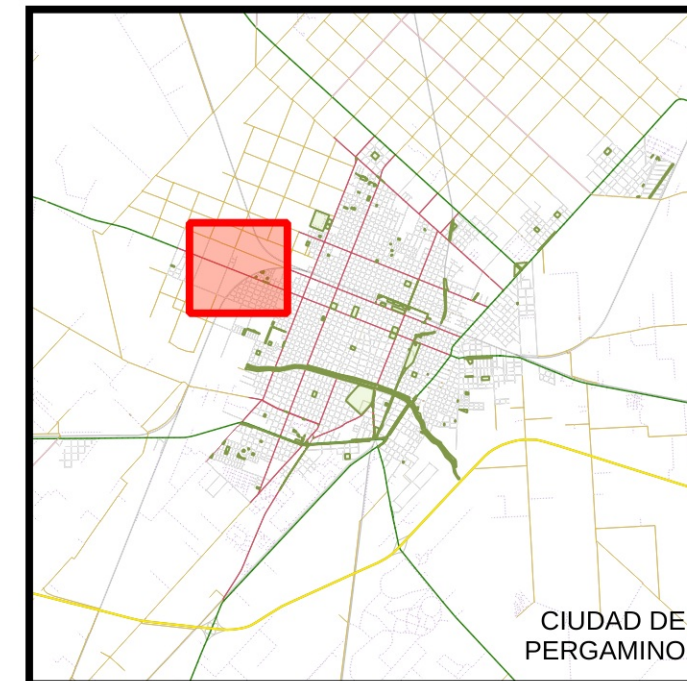
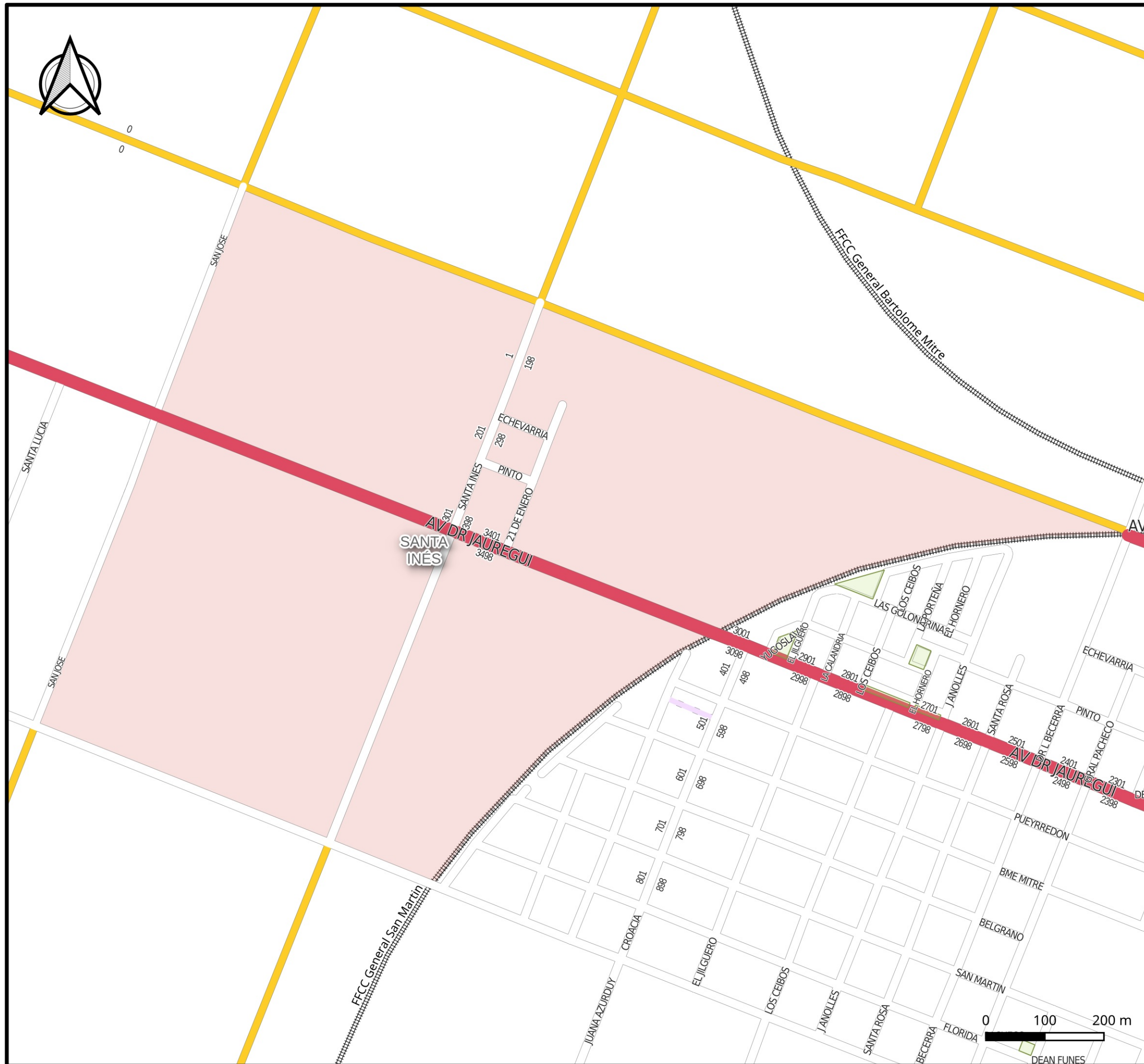
Datos del barrio

Área: 54.7 hectáreas
 Proy. habitantes al 2020: 3736
 Distrito: OESTE
 Delimitación coloquial: San Martín, Fcio Sánchez, Arroyo Pergamino, Colón
 Ordenanza: 8850-18



Dirección de Sistemas de Información Georreferenciada
 Subsecretaría de Modernización

Fuente: Municipalidad de Pergamino
 Datos: CC BY-SA 4.0
 Fecha: 16/11/21
 Versión: v03
 Mapa atlas: 35 de 45



Barrio Santa Inés

PERGAMINO | BUENOS AIRES | ARGENTINA

PLANO CALLEJERO DE BARRIOS

AÑO 2021

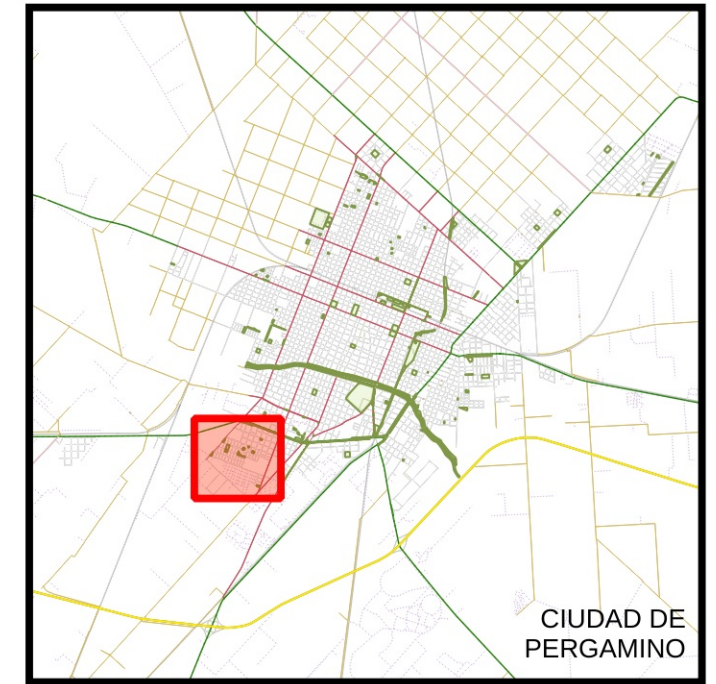
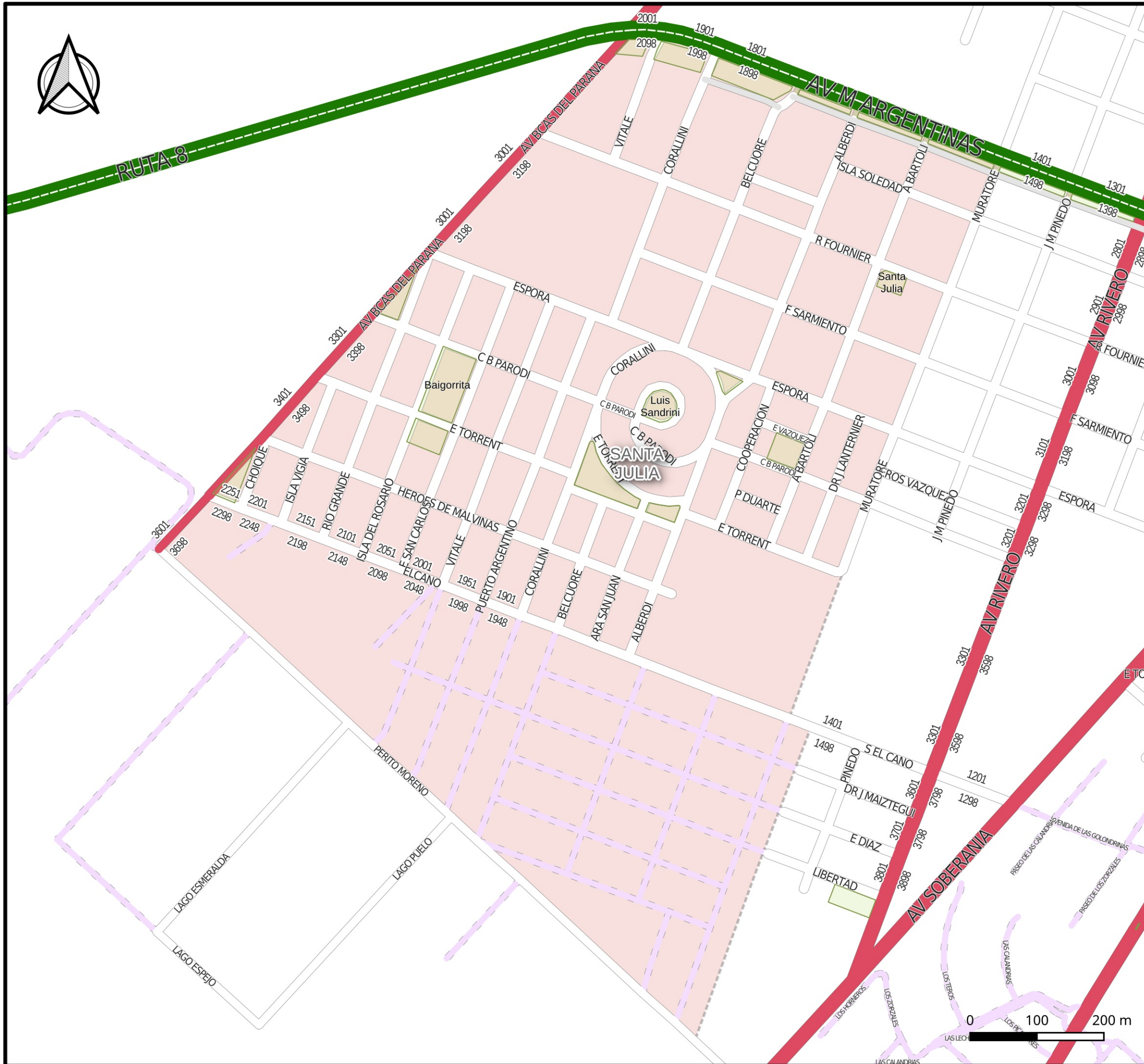
Datos del barrio

Área: 99.78 hectáreas
 Proy. habitantes al 2020: 169
 Distrito: OESTE
 Delimitación coloquial: Alsina, San José, 11 de Septiembre, vías FFCC ex Mitre
 Ordenanza: 8850-18



Dirección de Sistemas de Información Georreferenciada
 Subsecretaría de Modernización

Fuente: Municipalidad de Pergamino
 Datos: CC BY-SA 4.0
 Fecha: 16/11/21
 Versión: v03
 Mapa atlas: 36 de 45



Barrio Santa Julia

PERGAMINO | BUENOS AIRES | ARGENTINA

PLANO CALLEJERO DE BARRIOS

AÑO 2021

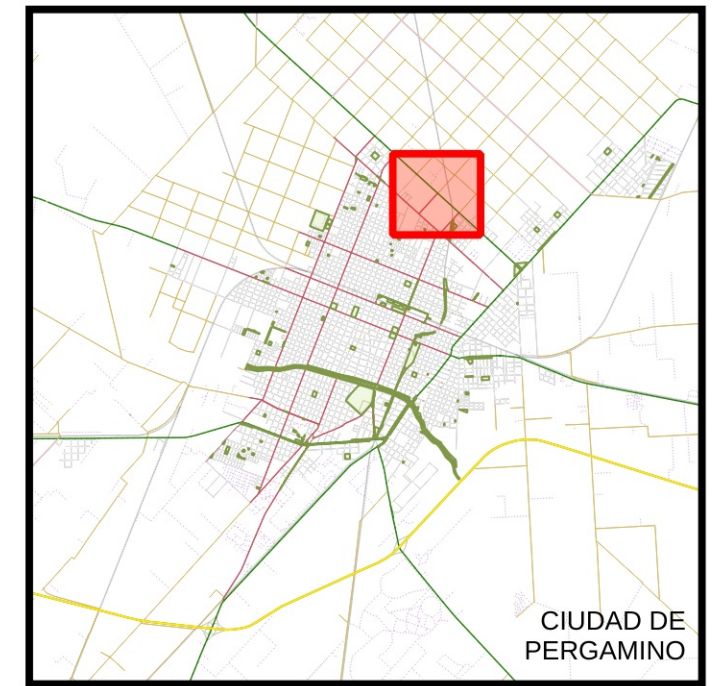
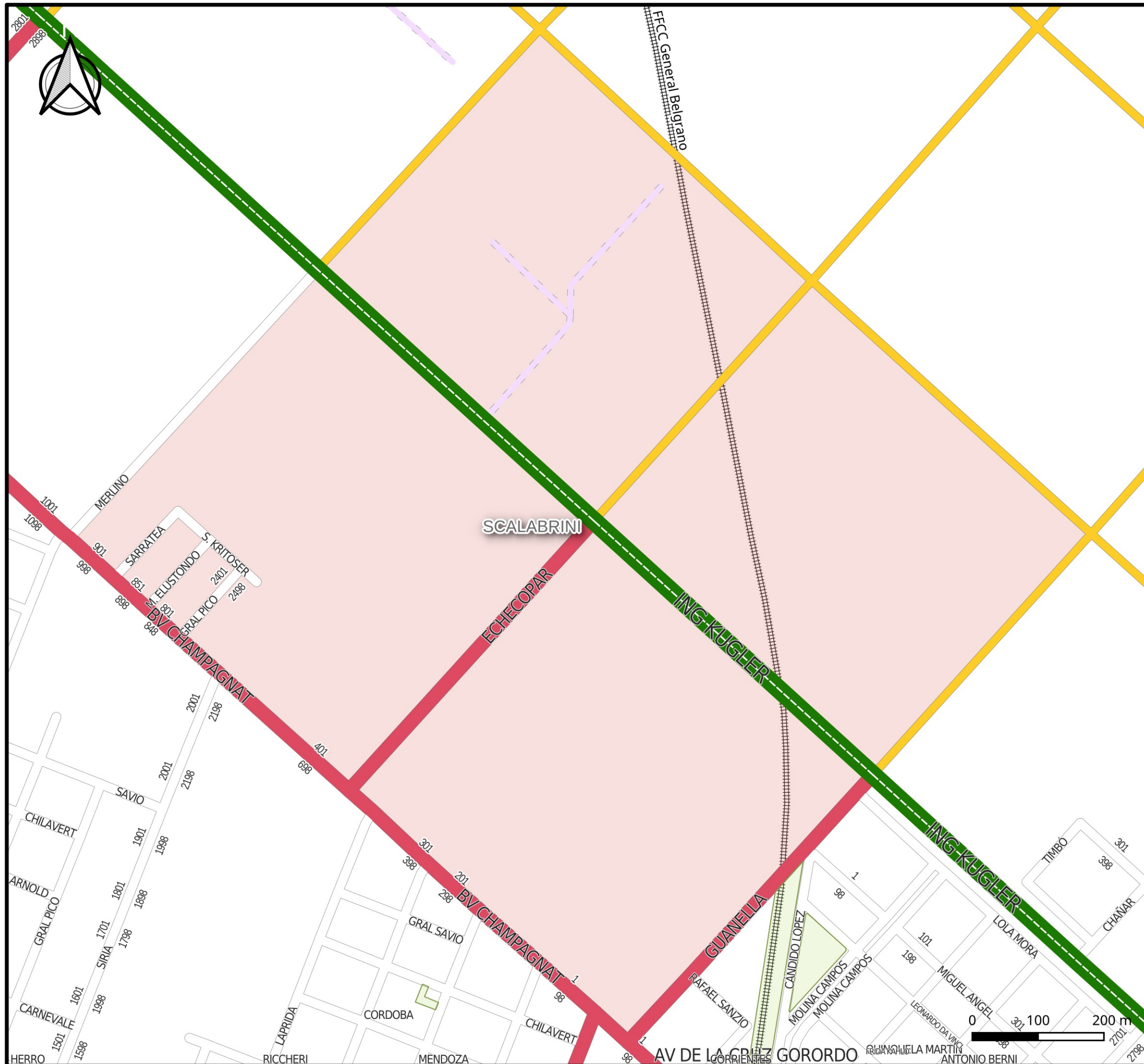
Datos del barrio

Área: 98.07 hectáreas
 Proy. habitantes al 2020: 3077
 Distrito: SUR
 Delimitación coloquial: Malvinas Argentinas,
 Barrancas del Paraná, Perito Moreno, límite este
 parcela pda 1481, El Cano, límite este parcela pda
 1088-Muratore
 Ordenanza: 8850-18



Dirección de Sistemas de Información
 Georreferenciada
 Subsecretaría de Modernización

Fuente: Municipalidad de Pergamino
 Datos: CC BY-SA 4.0
 Fecha: 16/11/21
 Versión: v03
 Mapa atlas: 37 de 45



Barrio Scalabrini

PERGAMINO | BUENOS AIRES | ARGENTINA

PLANO CALLEJERO DE BARRIOS

AÑO 2021

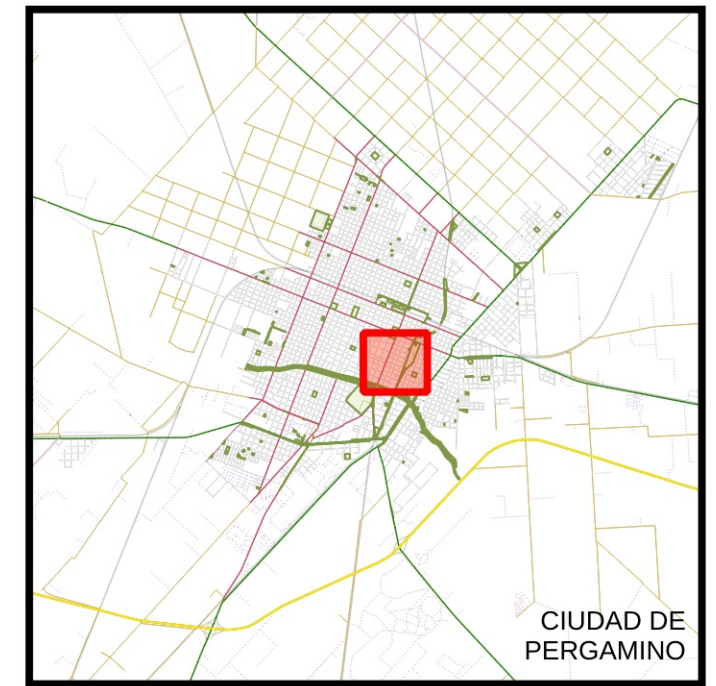
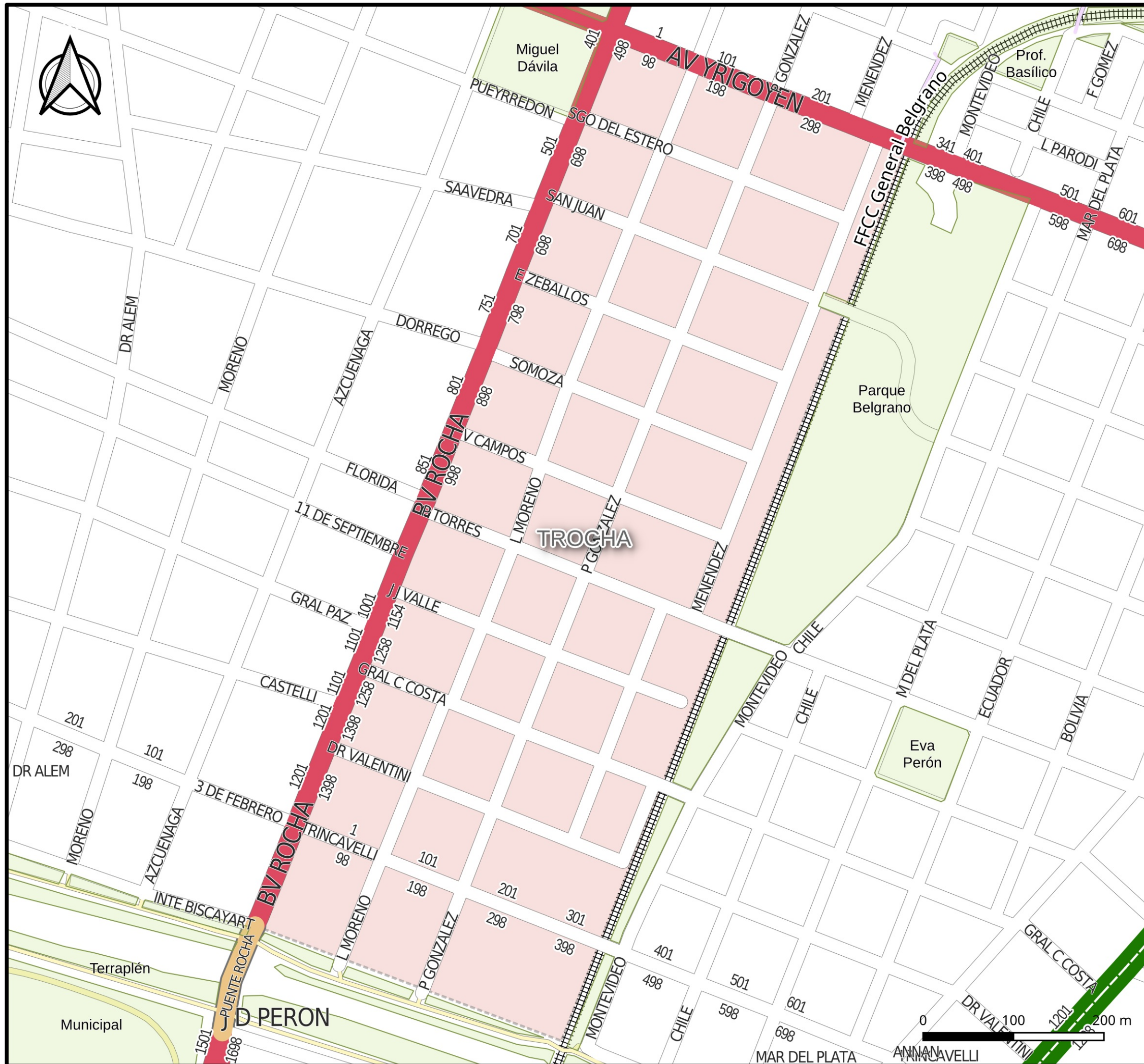
Datos del barrio

Área: 119.51 hectáreas
 Proy. habitantes al 2020: 77
 Distrito: NORTE
 Delimitación coloquial: límite sur Ch 93-92, Merlino, Champagnat, Guanella
 Ordenanza: 8850-18



Dirección de Sistemas de Información Georreferenciada
 Subsecretaría de Modernización

Fuente: Municipalidad de Pergamino
 Datos: CC BY-SA 4.0
 Fecha: 16/11/21
 Versión: v03
 Mapa atlas: 38 de 45



Barrio Trocha

PERGAMINO | BUENOS AIRES | ARGENTINA

PLANO CALLEJERO DE BARRIOS

AÑO 2021

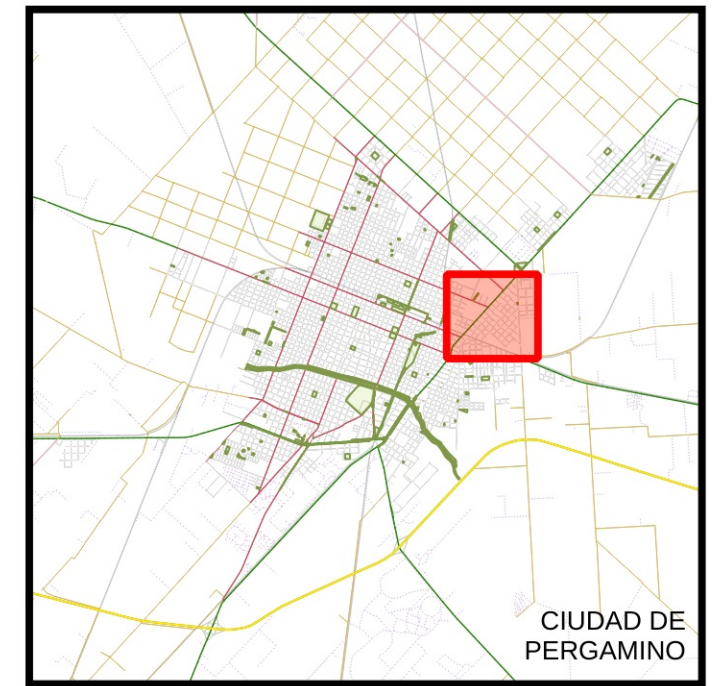
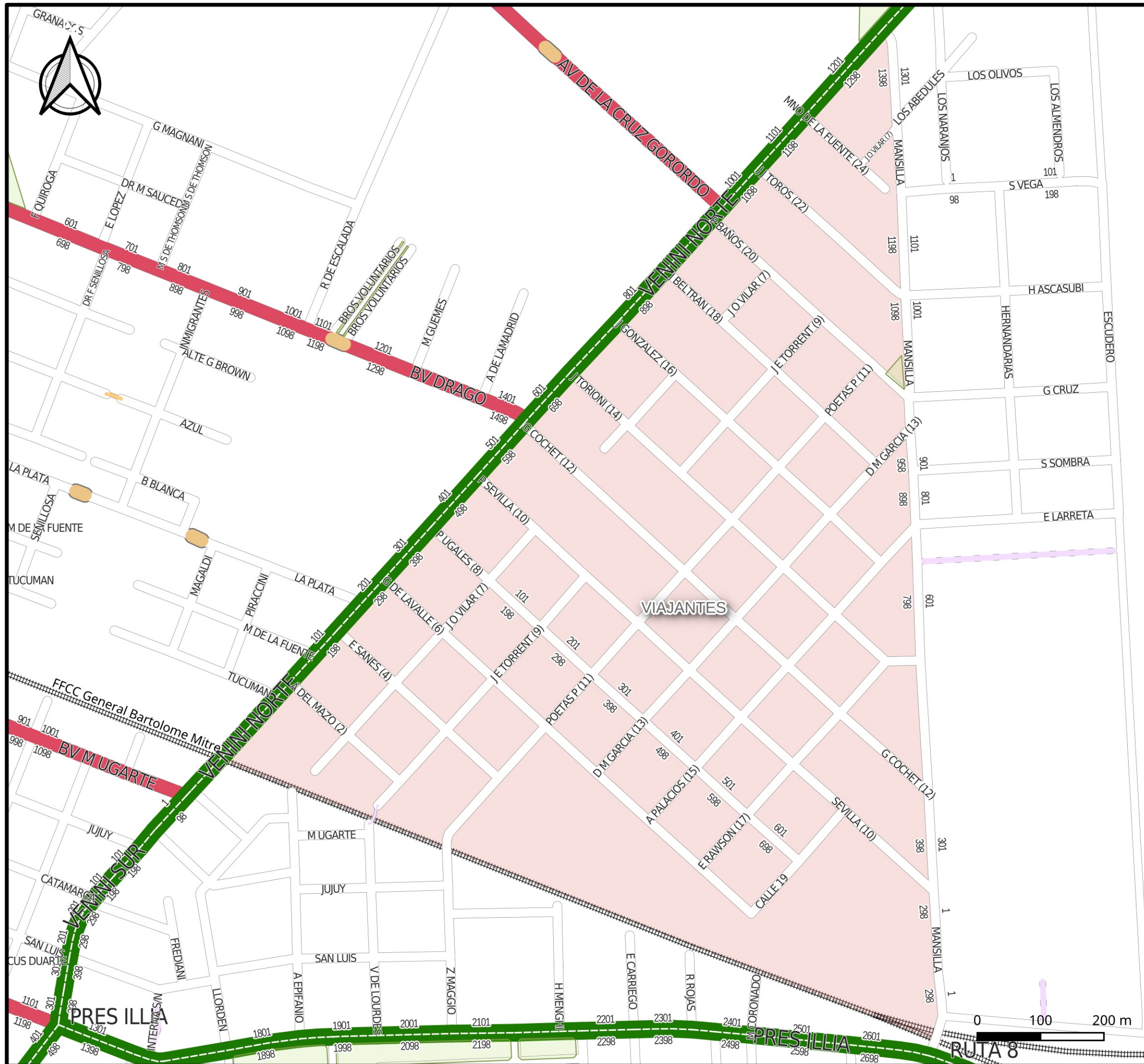
Datos del barrio

Área: 37.9 hectáreas
 Proy. habitantes al 2020: 2209
 Distrito: ESTE
 Delimitación coloquial: Yrigoyen, Rocha, Arroyo Pergamino, vías FFCC ex Belgrano
 Ordenanza: 8850-18



Dirección de Sistemas de Información Georreferenciada
 Subsecretaría de Modernización

Fuente: Municipalidad de Pergamino
 Datos: CC BY-SA 4.0
 Fecha: 16/11/21
 Versión: v03
 Mapa atlas: 39 de 45



Barrio Viajantes

PERGAMINO | BUENOS AIRES | ARGENTINA

PLANO CALLEJERO DE BARRIOS

AÑO 2021

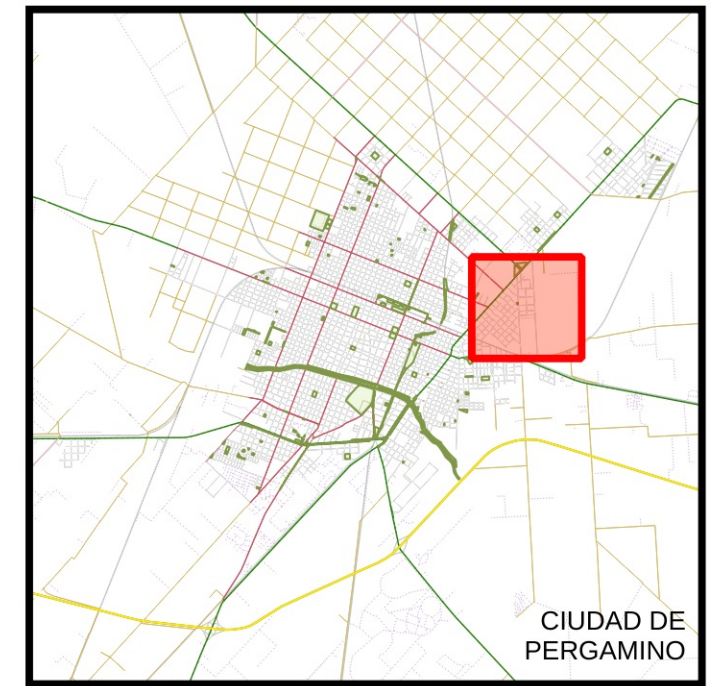
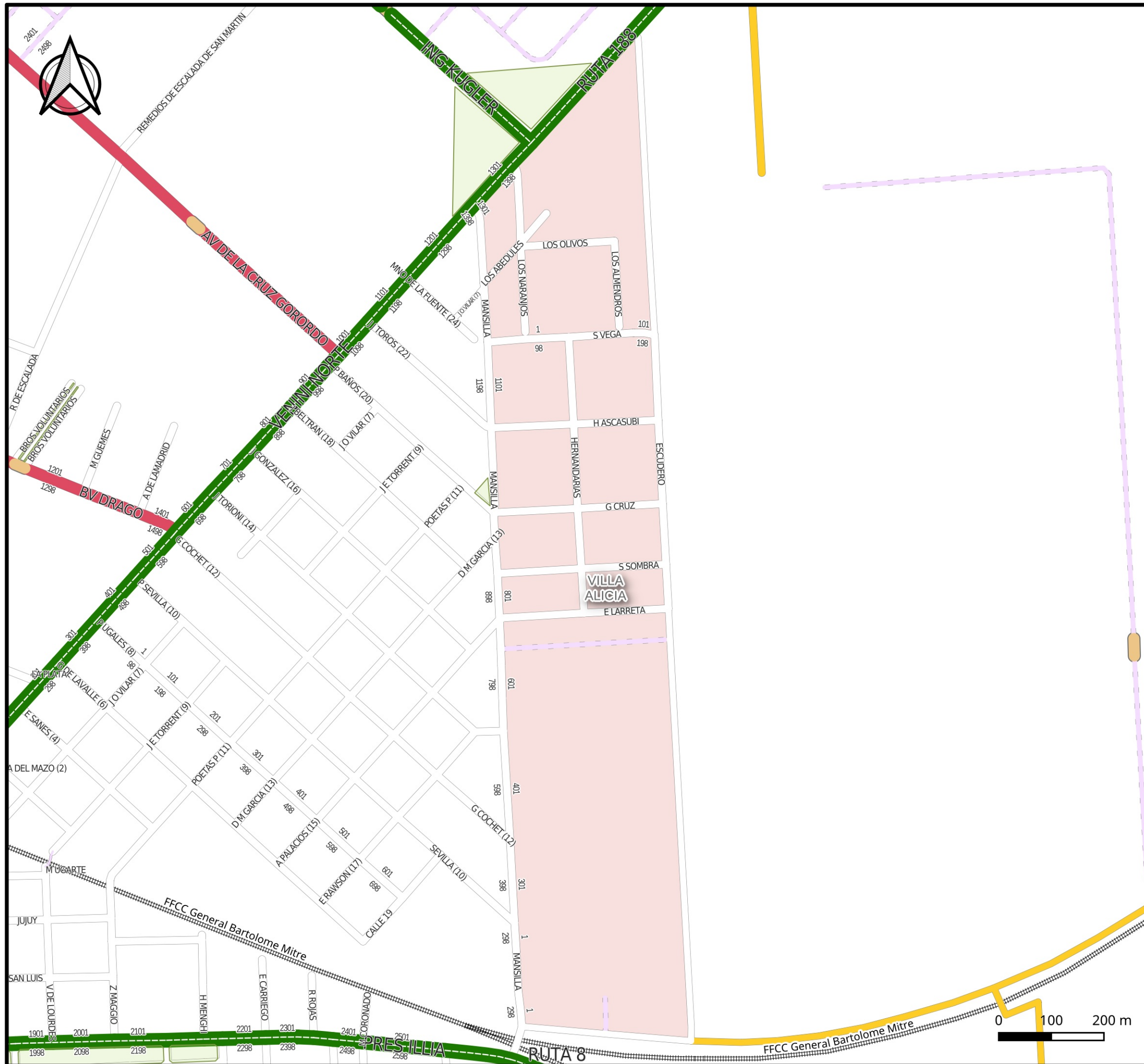
Datos del barrio

Área: 89.59 hectáreas
 Proy. habitantes al 2020: 1659
 Distrito: NORTE
 Delimitación coloquial: Venini, vías FFCC, Mansilla
 Ordenanza: 8850-18



Dirección de Sistemas de Información
 Georreferenciada
 Subsecretaría de Modernización

Fuente: Municipalidad de Pergamino
 Datos: CC BY-SA 4.0
 Fecha: 16/11/21
 Versión: v03
 Mapa atlas: 40 de 45



Barrio Villa Alicia

PERGAMINO | BUENOS AIRES | ARGENTINA

PLANO CALLEJERO DE BARRIOS

AÑO 2021

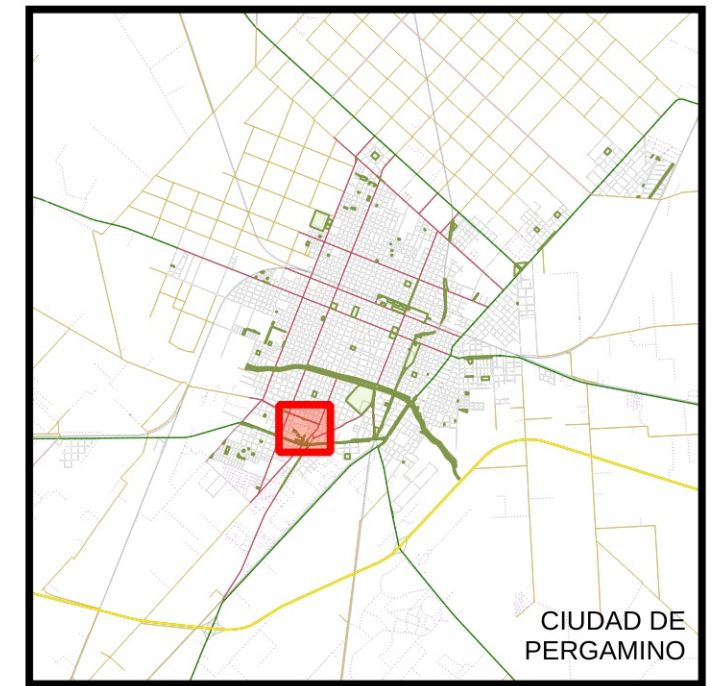
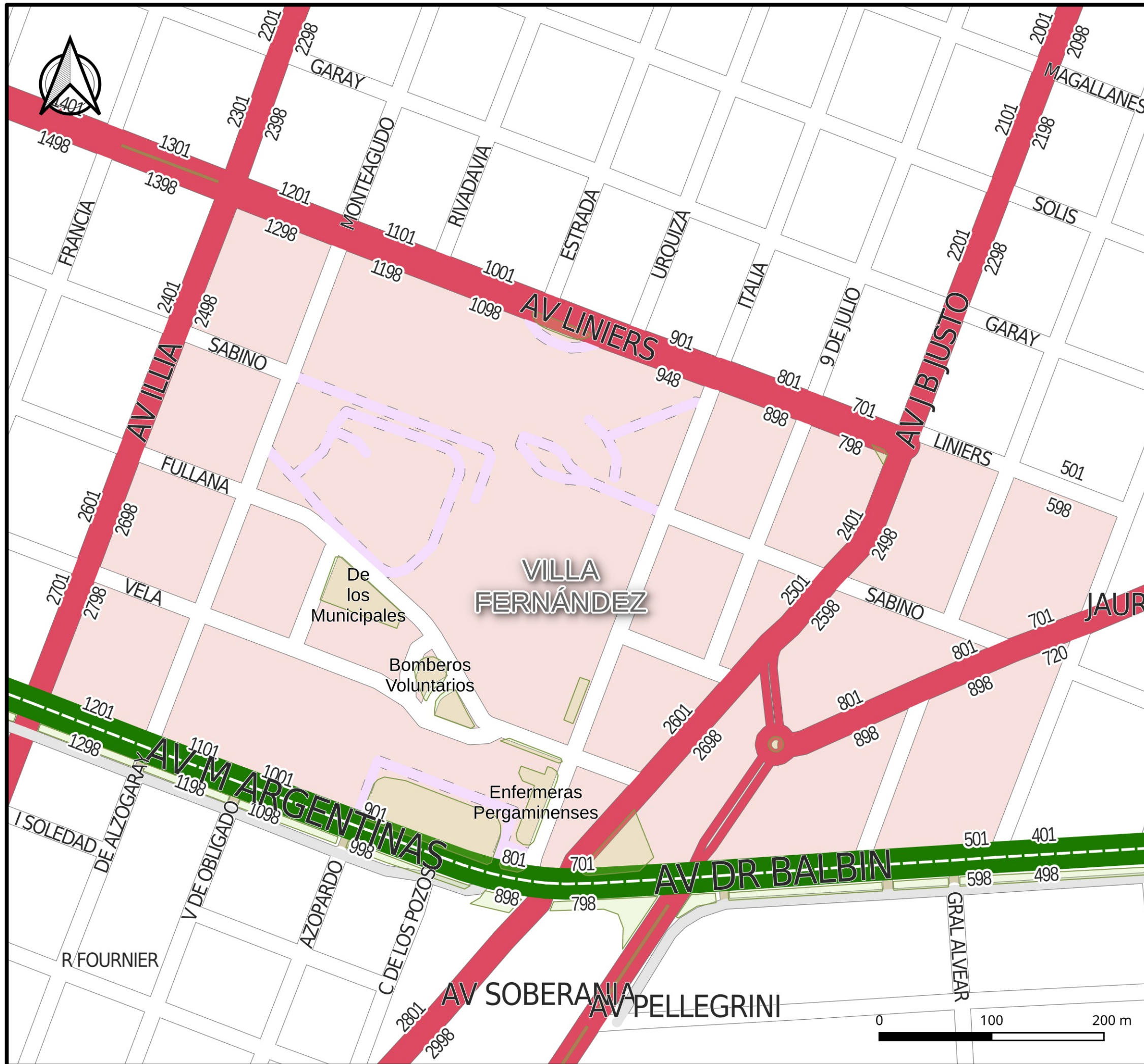
Datos del barrio

Área: 56.42 hectáreas
 Proy. habitantes al 2020: 731
 Distrito: NORTE
 Delimitación coloquial: Ruta 188-Venini, Mansilla, vías FFCC ex Mitre-Camino Real Fonzueza, Escudero
 Ordenanza: 8850-18



Dirección de Sistemas de Información Georreferenciada
 Subsecretaría de Modernización

Fuente: Municipalidad de Pergamino
 Datos: CC BY-SA 4.0
 Fecha: 16/11/21
 Versión: v03
 Mapa atlas: 41 de 45



Barrio Villa Fernández

PERGAMINO | BUENOS AIRES | ARGENTINA

PLANO CALLEJERO DE BARRIOS

AÑO 2021

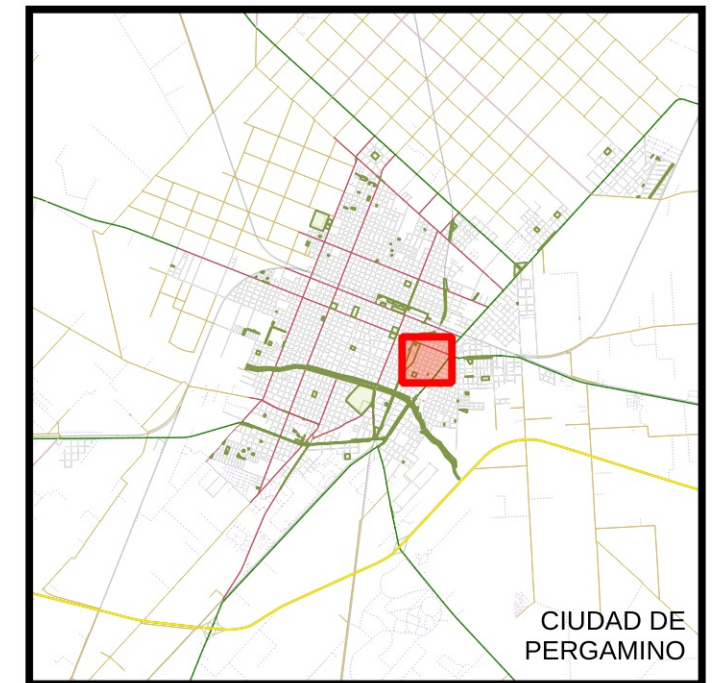
Datos del barrio

Área: 38.36 hectáreas
 Proy. habitantes al 2020: 1280
 Distrito: SUR
 Delimitación coloquial: Liniers, Illia, Malvinas
 Argentinas-Dr. Balbín, Gral Alvear
 Ordenanza: 8850-18



Dirección de Sistemas de Información
 Georreferenciada
 Subsecretaría de Modernización

Fuente: Municipalidad de Pergamino
 Datos: CC BY-SA 4.0
 Fecha: 16/11/21
 Versión: v03
 Mapa atlas: 42 de 45



Barrio Villa Progreso

PERGAMINO | BUENOS AIRES | ARGENTINA

PLANO CALLEJERO DE BARRIOS

AÑO 2021

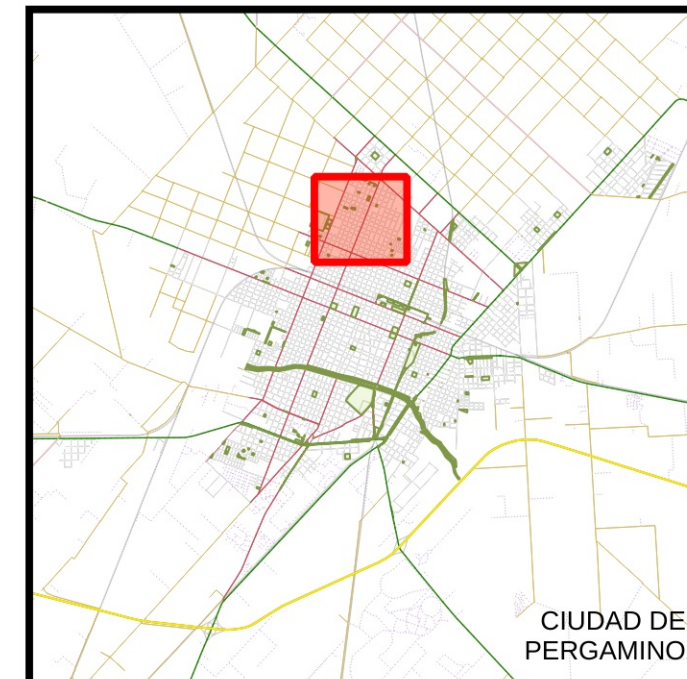
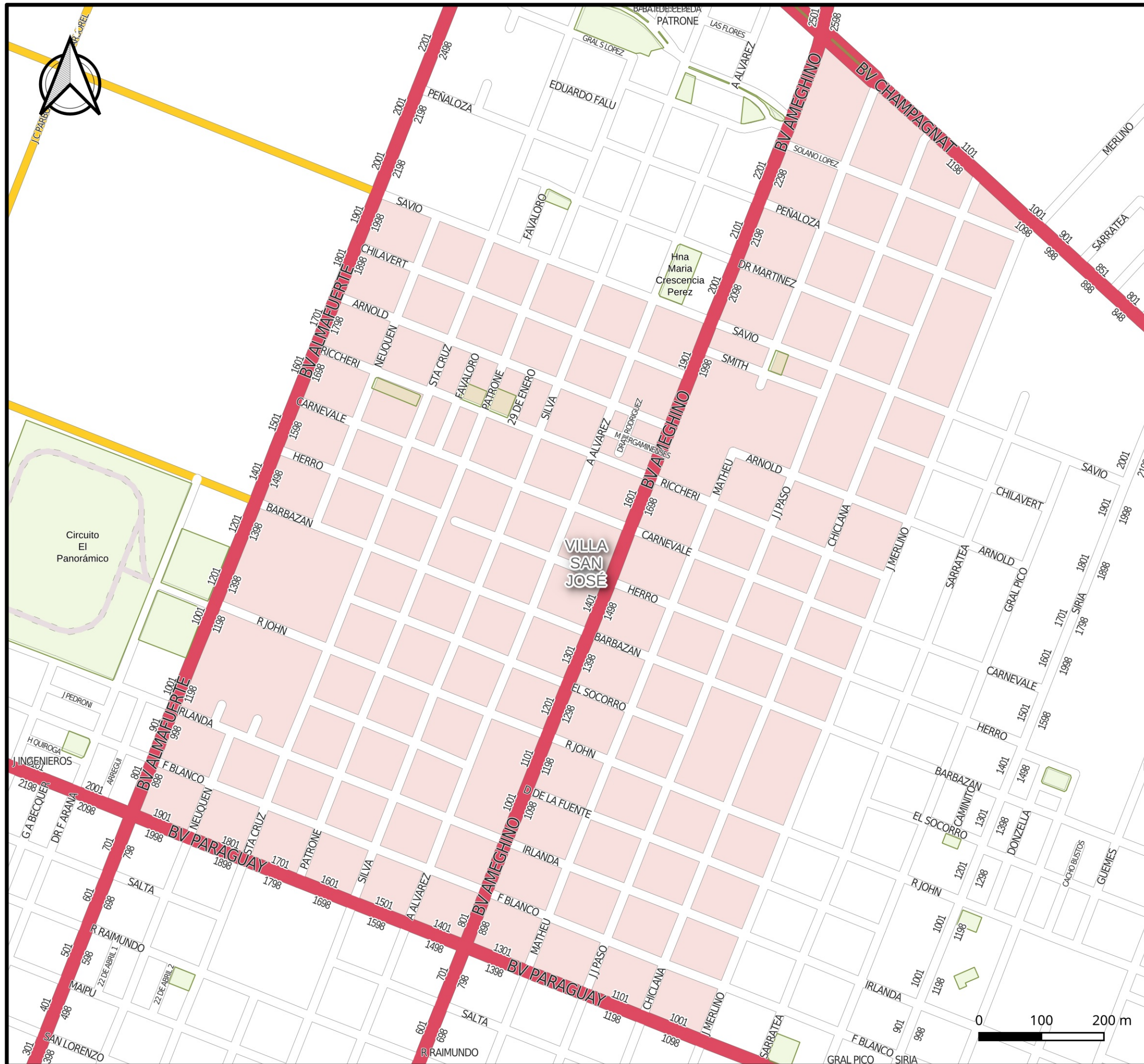
Datos del barrio

Área: 40.32 hectáreas
 Proy. habitantes al 2020: 2138
 Distrito: ESTE
 Delimitación coloquial: Yrigoyen, vías FFCC ex Belgrano, Pedro Torres, Bucar
 Ordenanza: 8850-18



Dirección de Sistemas de Información Georreferenciada
 Subsecretaría de Modernización

Fuente: Municipalidad de Pergamino
 Datos: CC BY-SA 4.0
 Fecha: 16/11/21
 Versión: v03
 Mapa atlas: 43 de 45



Barrio Villa San José

PERGAMINO | BUENOS AIRES | ARGENTINA

PLANO CALLEJERO DE BARRIOS

AÑO 2021

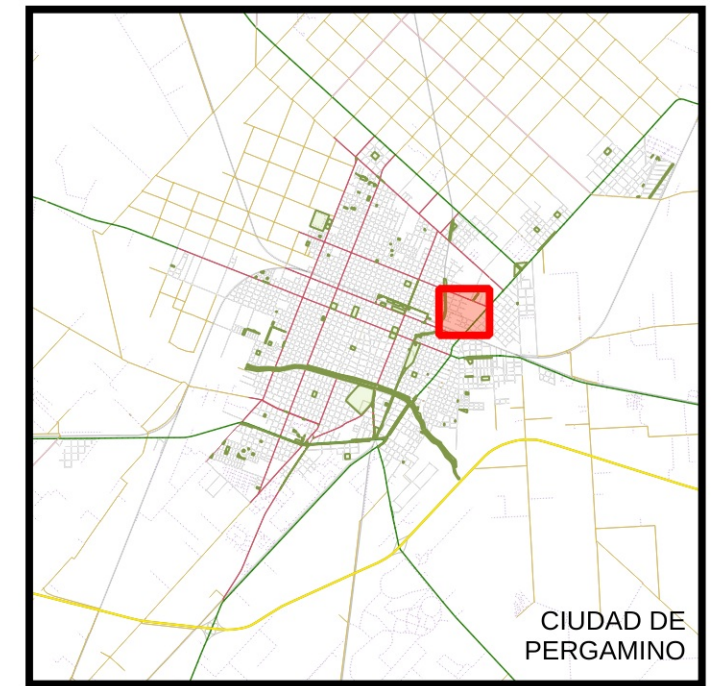
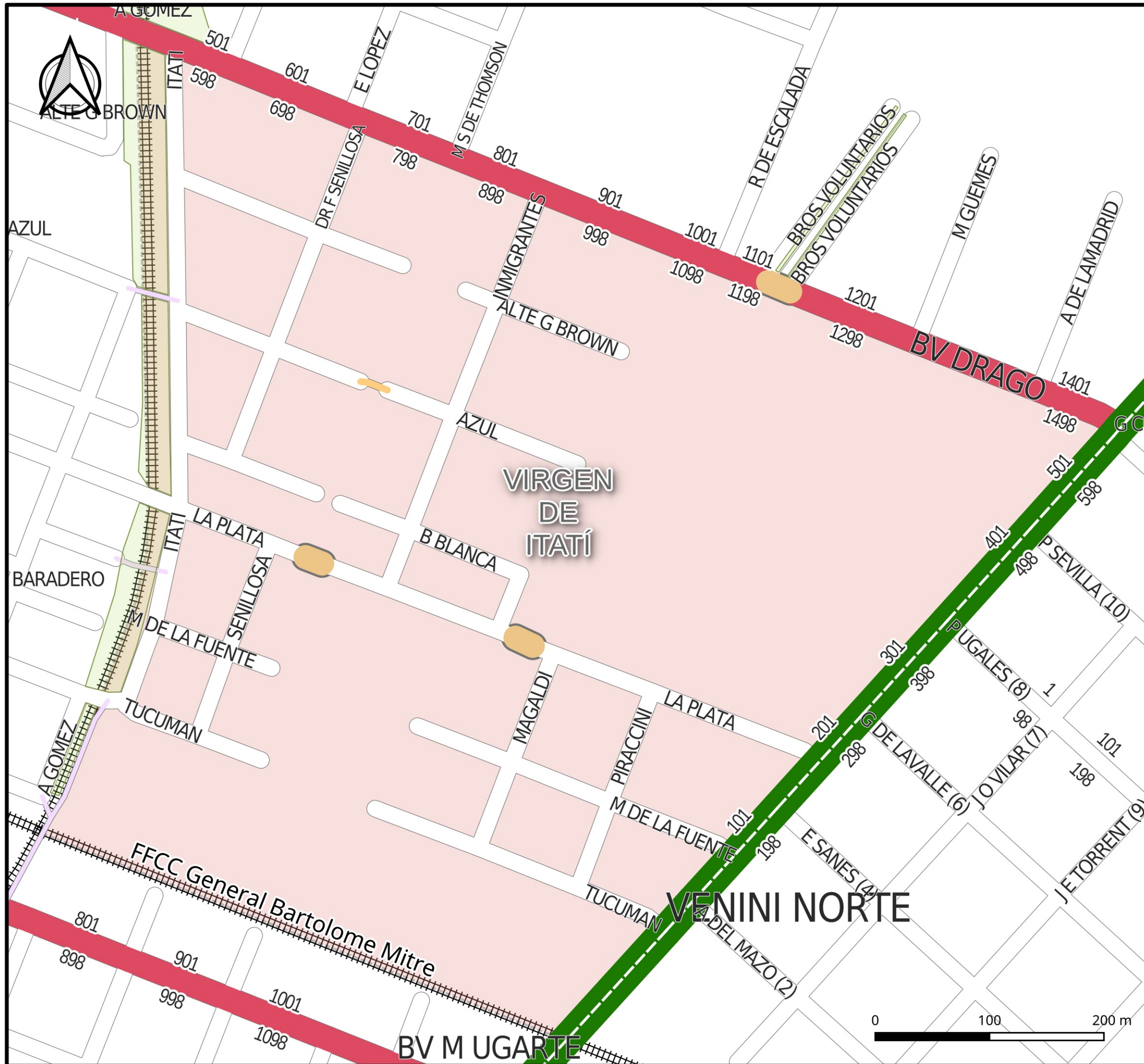
Datos del barrio

Área: 123.19 hectáreas
 Proy. habitantes al 2020: 5684
 Distrito: NORTE
 Delimitación coloquial: Champagñat, Ameghino,
 Savio, Almafuerite, Paraguay, Merlino
 Ordenanza: 8850-18



Dirección de Sistemas de Información
 Georreferenciada
 Subsecretaría de Modernización

Fuente: Municipalidad de Pergamino
 Datos: CC BY-SA 4.0
 Fecha: 16/11/21
 Versión: v03
 Mapa atlas: 44 de 45



Barrio Virgen de Itatí

PERGAMINO | BUENOS AIRES | ARGENTINA

PLANO CALLEJERO DE BARRIOS

AÑO 2021

Datos del barrio

Área: 46.11 hectáreas
 Proy. habitantes al 2020: 812
 Distrito: NORTE
 Delimitación coloquial: Drago, vías FFCC ex Belgrano, vías FFCC ex Mitre, Venini
 Ordenanza: 8850-18



Dirección de Sistemas de Información Georreferenciada
 Subsecretaría de Modernización

Fuente: Municipalidad de Pergamino
 Datos: CC BY-SA 4.0
 Fecha: 16/11/21
 Versión: v03
 Mapa atlas: 45 de 45